



Załącznik do Uchwały
Nr XXVI/135/16
Rady Gminy Dziemiany
z dnia 26 października 2016 r.

Numer
rejestr
15033

Temat:

**Plan gospodarki niskoemisyjnej dla Gminy Dziemiany
na lata 2014 – 2020**

Nazwa i adres
Zamawiającego

**Gmina Dziemiany
ul. 8 Marca 3
83-425 Dziemiany**

Nazwa i adres jednostki autorskiej

**Pomorska Grupa Konsultingowa S.A.
ul. Gdańska 76
85-021 Bydgoszcz**

Imię i nazwisko

Data

mgr Romuald Meyer
Prokurent – Dyrektor Zarządzający

13.07.2015

inż. Stanisław Kryszewski

Biegły Wojewody Kujawsko – Pomorskiego w zakresie ocen oddziaływania na środowisko nr 0030-kierownik zespołu

13.07.2015

mgr inż. Daniel Chlebowski
Projektant z zakresu ochrony środowiska

13.07.2015

mgr inż. Waldemar Woźniak
Projektant ds. ochrony środowiska

13.07.2015

BYDGOSZCZ LIPIEC 2015 r.

Słowniczek pojęć i skrótów

Pojęcie/skrót	Znaczenie
Analiza SWOT	<p>SWOT – jedna z najpopularniejszych heurystycznych technik analitycznych, służąca do porządkowania informacji. Bywa stosowana we wszystkich obszarach planowania strategicznego, jako uniwersalne narzędzie pierwszego etapu analizy strategicznej. Np. w naukach ekonomicznych jest stosowana do analizy wewnętrznego i zewnętrznego środowiska danej organizacji, (np. przedsiębiorstwa), analizy danego projektu, rozwiązania biznesowego itp.</p> <p>Technika analityczna SWOT polega na posegregowaniu posiadanych informacji o danej sprawie na cztery grupy (cztery kategorie czynników strategicznych):</p> <ul style="list-style-type: none"> - S (Strengths) – mocne strony: wszystko to co stanowi atut, przewagę, zaletę analizowanego obiektu, - W (Weaknesses) – słabe strony: wszystko to co stanowi słabość, barierę, wadę analizowanego obiektu, - O (Opportunities) – szanse: wszystko to co stwarza dla analizowanego obiektu szansę korzystnej zmiany, - T (Threats) – zagrożenia: wszystko to co stwarza dla analizowanego obiektu niebezpieczeństwo zmiany niekorzystnej.
B(a)P	Benzo(a)piren – przedstawiciel wielopierścieniowych węglowodorów aromatycznych (WWA)
Biogazownia	<p>Instalacja służąca do celowej produkcji biogazu z biomasy roślinnej, odchodów zwierzęcych, organicznych odpadów (np. z przemysłu spożywczego, odpadów poubojowych lub biologicznego osadu ze ścieków. Wyróżniamy trzy rodzaje biogazowni w zależności od rodzaju materii organicznej, jaka jest używana:</p> <ul style="list-style-type: none"> - biogazownia na składowisku odpadów, - biogazownia przy oczyszczalni ścieków, - biogazownia rolnicza
CO ₂	Dwutlenek węgla – najważniejszy gaz cieplarniany
CO _{2e} , CO _{2eq}	<p>Wskaźnikiem mierzącym obciążenie atmosfery jest ślad węglowy będący całkowitą sumą emisji gazów cieplarnianych wywołanych bezpośrednio lub pośrednio przez daną osobę, organizację, wydarzenie, region lub produkt. Ślad węglowy obejmuje emisje sześciu gazów cieplarnianych wymienionych w protokole z Kioto: dwutlenku węgla (CO₂), metanu (CH₄), podtlenku azotu (N₂O) oraz gazy fluorowane: fluorowęglowodory (HFC), perfluorowęglowodory (PFC) oraz sześćfluorek siarki (SF₆).</p> <p>Miarą śladu węglowego jest tCO_{2eq} – tona ekwiwalentu dwutlenku węgla. Różne gazy cieplarniane w niejednakowym stopniu przyczyniają się do globalnego ocieplenia, zaś ekwiwalent dwutlenku węgla pozwala porównywać emisje różnych gazów na wspólnej skali. Każdy z gazów cieplarnianych jest przeliczany na CO_{2eq} poprzez pomnożenie jego emisji przez współczynnik określający potencjał tworzenia efektu cieplarnianego (ang. global warming potential (GWP)). Wskaźnik ten został wprowadzony w celu ilościowej oceny wpływu poszczególnych gazów na efekt cieplarniany (zdolności pochłaniania promieniowania podczerwonego), odniesiony do dwutlenku węgla (GWP=1) w przyjętym horyzoncie czasowym (zazwyczaj 100 lat). GWP100 dla metanu wynosi 25 co oznacza, że tona (Mg) metanu odpowiada 25 tonom CO_{2eq}, a jedna tona podtlenku azotu prawie 300 tonom CO_{2eq} (GWP100=298).</p>
Emisja substancji do powietrza	- wprowadzanie w sposób zorganizowany (poprzez emitory) lub niezorganizowany (z dróg, z hałd, składowisk, w wyniku pożarów lasów) substancji gazowych lub pyłowych do powietrza na skutek działalności człowieka lub ze źródeł naturalnych
Fotowoltaika (PV)	Słoneczna energia elektryczna, która stanowi jedno z najbardziej przyjaznych środowisku źródeł energii. Ponieważ promienie słoneczne są powszechnie dostępne i możliwa jest ich bezpośrednia konwersja na energię elektryczną stanowi realną alternatywą dla paliw kopalnych.
GUS	Główny Urząd Statystyczny
Kolektory słoneczne	Urządzenia, które konwertują energię słoneczną na ciepło. Najczęściej są montowane w budynkach mieszkalnych i wykorzystywane do ogrzewania wody.
kWh	-jednostka pracy, energii oraz ciepła, 1 kWh odpowiada ilości energii, jaką zużywa przez

	godzinę urządzenie o mocy 1000 watów, czyli jednego kilowata (kW). To jednostka wielokrotna jednostki energii - watosekundy (czyli dżula) w układzie SI
LED	- obecnie najbardziej energooszczędnym źródłem światła – z ang. Light Emitting Diode.
LPG	- mieszanina propanu i butanu. Używany w formie gazowej, przechowywany jest w pojemnikach pod ciśnieniem w ciekłym stanie skupienia. Należy do najbardziej wszechstronnych źródeł energii z ang. Liquefied Petroleum Gas.
Gmina, Gmina Dziemiany, Dziemiany	Gmina Dziemiany
Mg	Mega gram
MW	Mega watt
MWh	Mega wato godzina - 1 MWh = 1 000 kWh.
OZE, oze, odnawialne źródła energii	Źródła energii, których używanie nie powoduje ich długotrwałego deficytu. Zaliczają się do nich m.in.: wiatr, promienie słoneczne, pływy i fale morskie
Panele fotowoltaiczne, ogniwa fotowoltaiczne, PV	Instalacje często mylone z kolektorami słonecznymi. Podczas, gdy kolektory słoneczne przekształcają energię słoneczną w ciepło, panele fotowoltaiczne przekształcają energię słoneczną w elektryczną. Mogą zostać zintegrowane z budynkami np. ich fasadą czy dachem. Umieszczone na dachu wyglądają bardzo podobnie do kolektorów, jednak zwykle jest ich więcej.
PGN, Plan	Plan gospodarki niskoemisyjnej
Pompa ciepła	Urządzenie, dzięki któremu możliwy jest przepływ ciepła z obszaru chłodniejszego (grunt, woda, powietrze) do obszaru o wyższej temperaturze, jak np. wnętrze budynku. Wykorzystując ciepło zmagazynowane w gruncie, wodzie lub powietrzu, pozwala uniknąć spalania paliw kopalnych.
PONE	Program Ograniczania Niskiej Emisji, polegający na wymianie starych kotłów, pieców węglowych na nowoczesne kotły węglowe, retortowe, gazowe, ogrzewanie elektryczne, zastosowanie alternatywnych źródeł energii lub podłączenie do miejskiej sieci ciepłowniczej
PM	Pył drobny, z ang. Particulate Matter
SEAP	Plan działań na rzecz zrównoważonej energii z ang. Sustainable Energy Action Plan
SOOS	Strategiczna Ocena Oddziaływania na Środowisko

Spis zawartości

STRESZCZENIE W JĘZYKU NIESPECJALISTYCZNYM	8
1. WSTĘP	14
1.1 PODSTAWA PRAWNA I FORMALNA OPRACOWANIA	15
1.2 CEL OPRACOWANIA.....	15
1.3 POLITYKA MIĘDZYNARODOWA I KRAJOWA WOBEC NISKIEJ EMISJI	16
1.3.1 Poziom międzynarodowy, w tym Unii Europejskiej – ogólny zarys.....	16
1.3.2 Dokumenty (strategie, plany programy) obowiązujące w gminie związane z obszarem działań objętym planem gospodarki niskoemisyjnej oraz spójność „Planu” z tymi dokumentami	17
1.4 ORGANIZACJA I FINANSOWANIE	20
1.4.1 Struktura organizacyjna niezbędna do wdrażania „Planu”.....	20
1.4.2 Niezbędne zasoby ludzkie	21
1.4.3 Niezbędne zasoby finansowe	21
1.5 ZAKRES OPRACOWANIA	22
1.6 WYKAZ MATERIAŁÓW ŹRÓDŁOWYCH	23
2. OGÓLNA CHARAKTERYSTYKA OBSZARU OBJĘTEGO „PLANEM” I UWARUNKOWANIA ZWIĄZANE, Z JAKOŚCIĄ POWIETRZA ATMOSFERYCZNEGO	24
2.1 IDENTYFIKACJA OBSZARU	24
2.2 POŁOŻENIE I PRZYRODA	24
2.2.1 Przyroda i formy jej ochrony na terenie gminy Dziemiany	25
2.3 UWARUNKOWANIA KRAJOBRAZOWE	28
2.4 POWIERZCHNIA OBSZARU OBJĘTEGO „PLANEM”	29
2.5 LUDNOŚĆ.....	31
2.6 UWARUNKOWANIA KLIMATYCZNE.....	32
3. OBECNY STAN JAKOŚCI POWIETRZA ATMOSFERYCZNEGO NA TERENIE GMINY DZIEMIANY	33
4. CHARAKTERYSTYKA NOŚNIKÓW ENERGETYCZNYCH ZUŻYWANYCH NA TERENIE GMINY DZIEMIANY	34
4.1 SYSTEM CIEPŁOWNICZY.....	34
4.1.1 Charakterystyka systemu ciepłowniczego	34
4.1.2 Produkcja, zużycie i odbiorcy ciepła	34
4.2 SYSTEM GAZOWNICZY	36
4.2.1 Charakterystyka systemu gazowniczego	36
4.2.2 Zużycie i odbiorcy gazu	36
4.2.3 Plany rozwojowe dostawców gazu na terenie gminy	36
4.3 SYSTEM ENERGETYCZNY	37
4.3.1 Charakterystyka systemu energetycznego	37
4.3.2 Odbiorcy i zużycie energii elektrycznej	37
4.3.3 Oświetlenie ulic.....	37
4.3.4 Plany rozwojowe sieci elektroenergetycznej.....	37
4.4 TRANSPORT NA TERENIE GMINY	37
4.5 ODNAWIALNE ŹRÓDŁA ENERGII – STAN OBECNY	38
4.6 MIKROINSTALACJE	40
4.7 ZASTOSOWANIE KOGENERACJI.....	42

5.	IDENTYFIKACJA OBSZARÓW PROBLEMOWYCH.....	43
6.	WYNIKI INWENTARYZACJI EMISJI DWUTLENKU WĘGLA DO ATMOSFERY Z TERENU GMINY DZIEMIANY	44
6.1	ETAPY OKREŚLANIA WIELKOŚCI EMISJI CO ₂	44
6.2	METODOLOGIA INWENTARYZACJI ŹRÓDEŁ EMISJI CO ₂	44
6.2.1	Podstawowe założenia przyjęte w „Planie”	44
6.2.2	Sposób zbierania danych.....	45
6.2.3	Uzasadnienie wyboru roku bazowego	48
6.2.4	Ogólne zasady opracowania bazy danych.....	48
6.2.5	Wykaz źródeł danych uwzględnione w inwentaryzacji bazowej.....	49
6.2.6	Wskaźniki emisji.....	49
6.2.7	Unikanie podwójnego liczenia emisji	50
6.2.8	Współpraca z interesariuszami	50
7	WYNIKI OBLICZEŃ.....	52
7.1	EMISJA ZWIĄZANA Z DZIAŁALNOŚCIĄ SAMORZĄDOWĄ.....	52
7.1.1	Budynki	52
7.1.2	Pojazdy	53
7.1.3	Oświetlenie publiczne	53
7.1.4	Gospodarka wodno-ściekowa.....	53
7.1.5	Gospodarka odpadami.....	53
7.2	EMISJA Z DZIAŁALNOŚCI SPOŁECZEŃSTWA.....	53
7.2.1	Mieszkalnictwo.....	54
7.2.2	Handel, usługi i przemysł.....	55
7.2.3	Transport	55
7.3	EMISJA OGÓLEM Z TERENU GMINY DZIEMIANY	55
7.4	ZUŻYCIE ENERGII NA TERENIE GMINY DZIEMIANY.....	56
8	PLAN DZIAŁAŃ NA RZECZ OGRANICZENIA NISKIEJ EMISJI.....	58
8.1	OKREŚLENIE CELU STRATEGICZNEGO NA ROK 2020.....	58
8.2	PROGNOZY NA ROK 2020	58
8.3	STRATEGIA DŁUGOTERMINOWA DO ROKU 2020	59
8.4	CELE SZCZEGÓŁOWE „PLANU” DO ROKU 2020.....	60
8.5	KIERUNKI „PLANU” DO ROKU 2020	60
8.6	CZYNNIKI POTENCJALNIE ODDZIAŁUJĄCE NA REALIZACJĘ „PLANU” – ANALIZA SWOT	61
9	OGÓLNA ANALIZA EKONOMICZNA I HARMONOGRAM DZIAŁAŃ	63
9.1	ŹRÓDŁA FINANSOWANIA	63
9.2	OSZCZĘDNOŚCI EKSPLOATACYJNE WYNIKAJĄCE Z REALIZACJI „PLANU”	64
9.3	HARMONOGRAM DZIAŁAŃ – WDROŻENIE PRZEDSIĘWZIĘĆ.....	65
9.4	WYKAZ DZIAŁAŃ/ZADAŃ I ŚRODKI ZAPLANOWANE NA CAŁY OKRES OBJĘTY PLANEM.....	71
10	OCENA REALIZACJI I ZARZĄDZANIE „PLANEM”	72
10.1	MONITORING I WSKAŹNIKI	72
10.2	PROCEDURA WERYFIKACJI WDRAŻANIA „PLANU”	73
10.3	EFEKT EKOLOGICZNY I EKONOMICZNY WDROŻENIA „PLANU”	73
10.4	GŁÓWNE FUNKCJE ADMINISTRACJI SAMORZĄDOWEJ.....	75
11	WSPÓŁPRACA WŁADZ GMINY DZIEMIANY Z SĄSIEDNIMI GMINAMI	76

12	ODNIESIENIE SIĘ DO UWARUNKOWAŃ, O KTÓRYCH MOWA W ART. 49 USTAWY Z DNIA 3 PAŹDZIERNIKA 2008 R. O UDOSTĘPNIENIU INFORMACJI O ŚRODOWISKU I JEGO OCHRONIE, UDZIALE SPOŁECZEŃSTWA W OCHRONIE ŚRODOWISKA ORAZ O OCENACH ODDZIAŁYWANIA NA ŚRODOWISKO.....	77
13	NOTY INFORMACYJNE O OSOBACH SPORZĄDZAJĄCYCH DOKUMENT	80
14	SPIS TABEL ZAMIESZCZONYCH W OPRACOWANIU.....	81



**INFRASTRUKTURA
I ŚRODOWISKO**
NARODOWA STRATEGIA SPÓJNOŚCI



Plan gospodarki niskoemisyjnej dla Gminy Dziemiany
na lata 2014 – 2020

UNIA EUROPEJSKA
FUNDUSZ SPÓJNOŚCI



Załącznik nr 1 Źródła finansowania
Załącznik nr 2 Efekty ekonomiczne

Streszczenie w języku niespecjalistycznym

Plan gospodarki niskoemisyjnej (PGN) to strategiczny dokument dla gminy, mający wpływ na lokalną gospodarkę ekologiczną i energetyczną. PGN zawiera informacje o ilości wprowadzanych do powietrza pyłów i gazów cieplarnianych na terenie gminy, podając jednocześnie propozycje konkretnych i efektywnych działań ograniczających te ilości.

Potrzeba sporządzenia i realizacji PGN wynika ze zobowiązań, określonych w ratyfikowanym przez Polskę Protokole z Kioto oraz w pakiecie klimatyczno-energetycznym, przyjętym przez Komisję Europejską w grudniu 2008 roku. Działania określone w PGN są zgodne z polityką naszego kraju w przedmiocie sprawy i wynikają z Założeń Narodowego Programu Rozwoju Gospodarki Niskoemisyjnej, przyjętych przez Radę Ministrów 16 sierpnia 2011 roku. Plan gospodarki niskoemisyjnej dla Gminy Dziemiany pomoże w spełnieniu obowiązków nałożonych na jednostki sektora publicznego w zakresie efektywności energetycznej, określonych w ustawie z dnia 15 kwietnia 2011 r. o efektywności energetycznej (Dz. U. Nr 94, poz. 551 z późn. zm.). Posiadanie Planu będzie podstawą do uzyskania dotacji m.in. na cele termomodernizacyjne z budżetu Unii Europejskiej w perspektywie finansowej 2015-2020.

Celem niniejszego opracowania jest analiza zakresu możliwych do realizacji przedsięwzięć, których wcielenie w życie skutkować będzie zmianą struktury używanych nośników energetycznych oraz zmniejszeniem zużycia energii, czego konsekwencją ma być stopniowe obniżanie emisji gazów cieplarnianych (wyrażonej, jako tCO₂ tona dwutlenku węgla) na terenie gminy Dziemiany. Cel ten wpisuje się w bieżącą politykę energetyczną i ekologiczną gminy Dziemiany i jest wynikiem dotychczasowych działań i zobowiązań władz samorządowych.

Opracowanie i realizacja zadań określonych w Planie gospodarki niskoemisyjnej pozwala na osiągnięcie celów określonych w pakiecie klimatyczno-energetycznym do roku 2020, tj.:

- redukcję emisji gazów cieplarnianych o przynajmniej 20% w stosunku do poziomu z roku 2012 (przyjętego jako rok bazowy),
- zwiększenie udziału zużycia energii z odnawialnych źródeł do 20% w ogólnym zużyciu energii (w przypadku Polski 15%),
- redukcję zużycia energii pierwotnej o 20% w stosunku do prognoz na 2020 rok, czyli podniesienie efektywności energetycznej.

Gmina Dziemiany jest położona przy szlaku komunikacyjnym Chojnice-Gdańsk. Administracyjnie przynależy do Województwa Pomorskiego i wchodzi w skład Powiatu Kościerskiego. W skład gminy Dziemiany wchodzi 8 sołectw: Dziemiany, Jastrzębie Dziemiańskie, Kalisz, Piechowice, Płęsy, Schodno, Raduń i Trzebuń. Jej powierzchnia całkowita wynosi 124,97 km². Gminę Dziemiany zamieszkuje obecnie przeszło 4200 osób.

Gmina Dziemiany graniczy z następującymi gminami:

- Kościerzyna – gmina wiejska (powiat kościerski),
- Lipusz – gmina wiejska (powiat kościerski),
- Karsin – gmina wiejska (powiat kościerski),
- Brusy – gmina miejsko-wiejska (powiat chojnicki),
- Studzienice - gmina wiejska (powiat bytowski).

Stan jakości powietrza na terenie gminy Dziemiany kształtowany jest głównie przez:

- rozproszone źródła ciepła: lokalne kotłownie dla zabudowy wielorodzinnej i usług publicznych oraz indywidualne kotłownie w zabudowie mieszkaniowej jednorodzinnej,
- komunikację samochodową.

Gmina Dziemiany nie ma opracowanego odrębnego „Programu ochrony powietrza”.

System ciepłowniczy

Zaopatrzenie gminy Dziemiany w ciepło oparte jest o kotłownie lokalne, zlokalizowane z reguły przy obiektach użyteczności publicznej np. szkoły, obiekty służby zdrowia, zakładach przemysłowych, itp., kotłownie osiedlowe oraz ogrzewanie indywidualne budynków. Kotłownie te opalane są różnymi rodzajami paliw, głównie węglem oraz drewnem. Na terenie gminy nie występują rozbudowane sieci ciepłne, ciepło dostarczane jest do budynków wielorodzinnych i innych obiektów użyteczności publicznej z lokalnych kotłowni.

System gazowniczy

Na terenie gminy nie występuje sieć gazowa. Najbliższy gazociąg znajduje się na terenie gmin Kościerzyna i Lipusz. Jest to gazociąg wysokiego ciśnienia relacji Pszczółki – Kościerzyna – Bytów.

System energetyczny

Cała Gmina posiada dostęp do zasilania z systemu energetycznego. System jest modernizowany i powstają nowe punkty głównego zasilania. Na terenie gminy nie ma linii elektroenergetycznych wysokiego napięcia, odbiorcy zasilani są z sieci linii SN 15 kV poprzez linie niskiego napięcia 0,4kV. Główne Punkty Zasilające znajdują się w Kościerzynie oraz w Brusach i doprowadzają energię do stacji transformatorowych.

Transport drogowy

Gmina Dziemiany położona jest w województwie pomorskim, w powiecie kościerskim. Gmina ma połączenia drogowe (droga wojewódzka nr 235 Chojnice – Gdańsk), a także drogi powiatowe i gminne.

Odnawialne źródła energii

Na terenie gminy Dziemiany znajdują się małe instalacje OZE. Gmina pozyskała dofinansowanie na zainstalowanie kolektorów słonecznych w części budynków samorządu oraz społeczeństwa. W kilku budynkach sektora społeczeństwa znajdują się pompy ciepła.

Do podstawowych zobowiązań Gminy Dziemiany w zakresie OZE należy:

- dostosowanie prawa lokalnego do celów powiększania udziału OZE w pozyskiwaniu energii poprzez odpowiednie zapisy w Miejscowych Planach Zagospodarowania Przestrzennego Gminy Dziemiany, dotyczące zaopatrywania nowopowstających budynków mieszkalnych oraz samorządowych w instalacje ciepłownicze (ogrzewanie, chłodzenie, c.w.u.) oparte o niskoemisyjne paliwa, a najlepiej z udziałem OZE np. kolektory słoneczne, pompy ciepła, jak również wyznaczenie terenów pod inwestycje w zakresie odnawialnych źródeł energii,
- przeprowadzenie zgodnie z art. 10, ust. 2, pkt 5 Ustawy z dnia 15 kwietnia 2011 r. o efektywności energetycznej (Dz. U. 94, poz. 551 z późn. zm.), audytu energetycznego budynków o powierzchni użytkowej powyżej 500 m², których jednostka sektora publicznego jest właścicielem lub zarządcą, jak również, w przypadku wystąpienia takiej konieczności, przeprowadzenie działań termomodernizacyjnych; Budynki zarządzane przez gminę, które powinny być poddane audytowi energetycznemu to przede wszystkim obiekty oświatowe (szkoły, przedszkola).
- inwestowanie w odnawialne źródła energii zwłaszcza w budynkach, których właścicielem lub zarządcą jest gmina,
- prowadzenie szeroko pojętej akcji edukacyjnej mieszkańców gminy na temat konieczności stosowania OZE, korzyści dla środowiska i oszczędności wynikających z odnawialnych źródeł energii poprzez:
 - organizowanie imprez związanych z tą tematyką np. „Dni czystej energii”,
 - edukację dzieci i młodzieży w szkołach,
 - organizowanie konkursów plastycznych oraz wiedzy o OZE,
 - kampanię społeczną np. na stronie internetowej oraz w sposób zwyczajowo przyjęty w gminie o sposobach oszczędzania energii np. wymiana żarówek na oświetlenie energooszczędne, przeprowadzanie termomodernizacji budynków,
 - informowanie społeczeństwa o możliwościach pozyskania środków na przydomowe instalacje OZE (kolektory słoneczne, pompy ciepła),
 - informowanie o korzyściach wynikających z produkcji energii w biogazowniach,
- przeprowadzenie szkoleń i edukacja pracowników Gminy Dziemiany w zakresie planowania zużycia energii, audytów energetycznych, instalacji OZE,
- współpraca z innymi miastami i gminami w zakresie wprowadzania instalacji OZE, zwłaszcza możliwości wspólnego korzystania z biogazowni,

- wymiana oświetlenia dróg, placów, ulic, budynków i miejsc publicznych na bardziej energooszczędne,
- w przypadku budowy nowych budynków gminnych lub remontów uwzględnianie zasad energooszczędności, wprowadzanie w miarę możliwości instalacji OZE, wykorzystywanie maksymalnie naturalnego oświetlenia np. przeszkłone łączniki, fragmenty dachów, dostosowanie oświetlenia do charakteru pomieszczenia (inne oświetlenie pożądane jest w biurach inne w sali konferencyjnej), stosowanie czasowych wyłączników światła,
- promowanie zachowań zmierzających do oszczędzania energii wśród mieszkańców gminy,
- przygotowanie planu działań w zakresie OZE na najbliższy okres, przedstawienie założeń na Radzie Gminy i wcielenie w życie założeń,
- kontynuowanie wdrożonych już w gminie działań proekologicznych.

Identyfikacja problemów emisji substancji do powietrza z terenu gminy Dziemiany

Na stan zanieczyszczenia powietrza na terenie gminy Dziemiany mają wpływ następujące czynniki:

- na terenie gminy brak jest centralnego systemu ogrzewania, a liczba budynków podłączonych do lokalnych kotłowni jest niewielka,
- na terenie gminy nie ma systemu dystrybucji gazu przewodowego, wiele domostw ogrzewana jest z wykorzystaniem paliw kopalnych, szczególnie węgla,
- na terenie gminy duża część domostw została wybudowana przed 1980 rokiem, a część z nich nie została poddana termomodernizacji.

Zanieczyszczenia powietrza atmosferycznego na terenie gminy Dziemiany wyznaczają źródła emisji niezorganizowanej, emisji komunikacyjnej oraz „emisji niskiej” z indywidualnych palenisk domowych.

Wyniki inwentaryzacji wielkości emisji dwutlenku węgla

W celu oszacowania wielkości emisji gazów cieplarnianych przyjęto następujące założenia metodologiczne:

1. Zasięg terytorialny inwentaryzacji: inwentaryzacja obejmuje obszar w granicach administracyjnych gminy Dziemiany. Do obliczenia emisji przyjęto zużycie energii finalnej w obrębie granic gminy.
2. Zakres inwentaryzacji: inwentaryzacją objęte zostały emisje gazów cieplarnianych wynikające z zużycia energii finalnej na terenie gminy. Poprzez zużycie energii finalnej rozumie się zużycie:
 - energii cieplnej (na potrzeby ogrzewania i c.w.u),
 - energii paliw (transport),
 - energii elektrycznej,
 - energii gazu (na cele socjalno-bytowe i ogrzewania w usługach),
3. Do określenia wielkości emisji gazów cieplarnianych w przeliczeniu na ekwiwalent dwutlenku węgla CO_{2eq} przyjęto wskaźniki wynikające z rzeczywistych danych wynikających z przeprowadzonej inwentaryzacji oraz wskaźników publikowanych w danych statystycznych i literaturze fachowej,

W inwentaryzacji uwzględniono dane źródłowe za 2006 r. (rok bazowy) oraz za rok 2013 w zakresie:

- zużycia energii elektrycznej,
- zużycia ciepła sieciowego,
- zużycia paliw kopalnych (węgiel kamienny, gaz ziemny i olej opałowy),
- zużycia paliw przeznaczonych do transportu,
- zużycia biomasy i energii ze źródeł odnawialnych,
- wytworzonych/składowanych odpadów,
- gospodarki wodno-ściekowej.

Inwentaryzację przeprowadzono w podziale na dwie grupy:

- pierwsza grupa związana jest z aktywnością samorządu lokalnego,
- druga grupa związana jest aktywnością społeczeństwa.

Każda z grup podzielona została na podgrupy źródeł, odpowiadające działaniom władz lokalnych i społeczeństwa, w celu ułatwienia zbiórki danych oraz wprowadzania danych do bazy danych.

Całkowita emisja CO₂ z obszaru gminy Dziemiany w 2006 r. wyniosła 9420 Mg.
 Zużycie energii finalnej z obszaru gminy Dziemiany w 2006 r. wyniosła 64151 MWh.
 Całkowita ilość wyprodukowanej energii przy użyciu instalacji OZE na obszarze gminy Dziemiany w 2013 r. wyniosło 42 450 MWh.

Określenie celu strategicznego oraz monitoring efektów działań

- Celem strategicznym jest poprawa stanu powietrza atmosferycznego przy zrównoważonym i efektywnym wykorzystaniu nośników energii poprzez wsparcie gospodarki niskoemisyjnej na terenie gminy Dziemiany.

- Celem głównym planowanych działań jest redukcja emisji gazów cieplarnianych, wyrażona w Mg CO₂, redukcja zużycia energii pierwotnej, wyrażona w MWh oraz zwiększenie udziału zużycia energii z odnawialnych źródeł w ogólnym zużyciu energii, wyrażone w MWh.

Monitoring efektów jest istotnym elementem procesu wdrażania „Planu”. Dla docelowego roku realizacji „Planu” 2020 przewiduje monitorowanie według wskaźników przedstawionych w poniższej tabeli.

Lp.	Obszar	Zużycie energii pierwotnej [MWh/rok]	Emisja CO ₂ [Mg/rok CO ₂]	Produkcja energii z OZE [MWh/rok]	Redukcja zanieczyszczeń do powietrza PM10 [Mg]
1	2	3	4	5	6
1	Cel szczegółowy na rok 2020 ogółem	1196,73	727,44	562,70	0,9247
2	Cel szczegółowy na rok 2020 - samorząd	544,65	246,52	77,37	0,3134
3	Cel szczegółowy na rok 2020 - społeczeństwo	652,08	480,91	485,33	0,6113
4	Cel strategiczny na rok 2020 w %	2,02	8,58	0,95	-

Powyższe wskaźniki będą monitorowane na podstawie wprowadzanych do bazy danych inwentaryzacji emisji CO₂ danych w poszczególnych latach objętych „Planem”. Monitoring polegał będzie na obserwacji tendencji w zbliżaniu się lub oddalaniu od wskaźników „Planu”.

Ponadto wskaźnikami efektów realizacji „Planu” mogą być:

- zużycie energii elektrycznej na terenie gminy,
- zużycie energii cieplnej na terenie gminy,
- zużycie gazu na terenie gminy,
- zużycie poszczególnych surowców energetycznych na terenie gminy,
- i inne,

które monitorować można za pomocą bazy danych, w której powyższe zużycia określone zostały w odpowiednich zakładkach poszczególnych arkuszy.

Głównymi efektami ekologicznymi i ekonomicznymi wdrożenia określonych w Planie gospodarki niskoemisyjnej dla gminy Dziemiany działań jest:

- redukcja emisji gazów cieplarnianych,
- zwiększenie udziału zużycia energii ze źródeł odnawialnych,
- redukcję zużycia energii elektrycznej i cieplnej,
- poprawa jakości powietrza atmosferycznego,

ale także:

- oszczędności, dzięki ograniczeniu i optymalizacji zużycia energii finalnej,
- zwiększenia sprawności wytwarzania ciepła,
- ograniczenia strat ciepła w ogrzewanych budynkach.

Źródła finansowania

Działania przewidziane w „Planie” będą finansowane ze środków zewnętrznych i własnych Gminy. Środki na realizację powinny być zabezpieczone głównie w programach krajowych i europejskich, a we własnym zakresie – konieczne jest wpisanie działań długofalowych do wieloletnich planów inwestycyjnych oraz uwzględnienie wszystkich działań w corocznym budżecie Gminy. Przewiduje się pozyskanie zewnętrznego wsparcia finansowego (w formie bezzwrotnych dotacji i preferencyjnych pożyczek) dla prowadzonych działań.

Należy zwrócić szczególną uwagę na fakt, że PGN opracowany jest przede wszystkim z myślą o mieszkańcach gminy, by przyniósł im widoczne efekty ekologiczne i ekonomiczne

Z tego też względu zaproponowane cele oraz poszczególne działania przewidują uzyskanie odpowiedniej kwoty dofinansowania inwestycji zmierzającej do poprawy, jakości życia mieszkańców na terenie Gminy Dziemiany.

Dzięki temu mieszkańiec Gminy zyskuje:

1. Korzyści bezpośrednie, w tym możliwość uzyskania dotacji UE na działania takie, jak:

- termomodernizację budynków mieszkalnych,
- zabudowę odnawialnych źródeł energii, takich jak: instalacje solarne, fotowoltaika, pompy ciepła i inne, na potrzeby ogrzewania wody użytkowej oraz wspomagania ogrzewania pomieszczeń, co skutkować będzie wyraźnymi oszczędnościami,
- wymianę starych kotłów/pieców na nowe o większej sprawności, co skutkować będzie oszczędnościami wynikającymi z

2. Korzyści pośrednie, w tym:

- oszczędności wynikające z wymiany kotła/pieca (w przypadku wymiany na nowoczesny kocioł węglowy – z tytułu większej sprawności nowego kotła i mniejszego zużycia węgla, a w przypadku wymiany na kocioł gazowy lub inny – z tytułu zużycia tańszego medium grzewczego),
- oszczędności i profity wynikające z podłączenia do lokalnej kotłowni, jeżeli jest taka możliwość (np. ograniczenie ilości powstających odpadów (z palenisk węglowych), wygoda, odzyskanie pomieszczeń wykorzystywanych wcześniej jako kotłownia czy magazyn opału),
- oszczędności pośrednie (oszczędza Gmina – oszczędza też mieszkaniec),
- czystsze powietrze na terenie Gminy (odczuwalne szczególnie w okresie grzewczym), wskutek wymiany kotła lub podłączenia do lokalnej kotłowni (o wysokiej sprawności energetycznej, wyposażonej w nowoczesne instalacje do redukcji emisji zanieczyszczeń),
- komfort przebywania po zmroku na ulicach Gminy, wskutek wymiany oświetlenia ulic i placów na bardziej wydajne, oparte o energooszczędne systemy wykorzystujące OZE,
- modernizację dróg, poprawiającą komfort ich użytkowania,
- zabezpieczenie energetyczne wszystkich mieszkańców, poprzez tworzenie kotłowni lokalnych wyposażonych w niezależne, odnawialne źródła energii, najczęściej w skojarzeniu (jednoczesne wytwarzanie energii elektrycznej i ciepłej).

Dobrze realizowany Plan Gospodarki Niskoemisyjnej pozwoli podnieść szanse Gminy Dziemiany i podmiotów działających na jej terenie na uzyskanie dofinansowania ze środków krajowych i Unii Europejskiej, w tym w ramach Regionalnego Programu Operacyjnego Województwa Pomorskiego na lata 2014-2020.

Brak opracowanego Planu gospodarki niskoemisyjnej spowoduje, że skorzystanie z oferowanych źródeł dofinansowania na wymienione powyżej działania, zarówno dla jednostek gminnych jak i społeczeństwa będzie utrudnione.

Przedstawiony w niniejszym dokumencie plan działań pozwoli na osiągnięcie wyznaczonych celów, pod warunkiem konsekwentnej i skutecznej realizacji zaplanowanych zamierzeń. Nie będzie to możliwe bez uzyskania dofinansowania na te działania. Szczególnie dla mieszkańców gminy możliwość finansowania lub dofinansowania planowanych przedsięwzięć stwarza możliwości czynnego ich udziału w realizacji celów określonych w „Planie”.

Realizacja działań wynikających z „Planu” na terenie gminy Dziemiany jest zadaniem ambitnym, ale możliwym do realizacji. Działania zaplanowane do realizacji na lata 2015-2020 pozwolą na ograniczenie emisji na terenie gminy Dziemiany.

Część opisowa

1. Wstęp

Pod pojęciem gospodarki niskoemisyjnej należy rozumieć gospodarkę szanującą środowisko naturalne, biorącą pod uwagę interesy nie tylko bieżącego pokolenia, ale i przyszłych pokoleń, dla których czyste powietrze, niezdewastowany krajobraz i zdrowie publiczne nie są mniej ważne niż zysk finansowy.

Pierwszym celem polityki publicznej w scenariuszu niskoemisyjnej modernizacji jest przełamanie barier informacyjnych, technologicznych i finansowych, mogących zablokować pełne wykorzystanie potencjału efektywności drzemiącego w polskiej gospodarce.

Stan środowiska naturalnego jest uzależniony od procesu spalania paliw na cele grzewcze w budynkach indywidualnych oraz użyteczności publicznej (gminnych). Spalanie to powoduje emisję substancji do powietrza (pyłowo-gazowych). Skuteczne ograniczenie negatywnego oddziaływania tej emisji wymaga przeprowadzenia inwestycji, których celem jest zmniejszenie zużycia energii oraz zastępowanie obecnie wytwarzanej energii ze spalania paliw kopalnych na rzecz produkowanej energii ze źródeł odnawialnych (OZE).

Niestety często zdarza się, że koszty tego rodzaju przedsięwzięć są zbyt wysokie w stosunku do możliwości podmiotu wdrażającego. Obecnie w Polsce wprowadza się szereg narzędzi preferencyjnego wsparcia finansowego przedsięwzięć z zakresu ochrony środowiska w tym ochrony atmosfery. Najczęściej narzędzia te są dostępne dla podmiotów komercyjnych, jednostek samorządu terytorialnego i innych podmiotów instytucjonalnych. Tymczasem wiadomym jest, że problemy związane ze złą jakością powietrza są w znacznej mierze wynikiem spalania paliw na cele grzewcze w indywidualnych kotłowniach zainstalowanych w budynkach mieszkalnych.

W przypadku budynków indywidualnych brak jest prawnych normatywnych, których egzekwowanie pozwalałoby kontrolować poziom emisji (inaczej niż w przypadku dużych zakładów produkcyjnych). Samorządy i przedsiębiorstwa dokonują działań mających na celu ograniczenie zużycia energii, natomiast niska emisja „mieszkaniowa” pozostaje kwestią otwartą. Pomocne zatem byłoby wprowadzenie narzędzi „pośredniego” stymulowania postaw proekologicznych dla prywatnych właścicieli budynków mieszkalnych. Zachęty mające na celu zmniejszanie zaangażowania środków własnych, dają lepsze rezultaty niż wprowadzenie sankcji administracyjnych.

Koniecznym jest wypracowanie dokumentów przyjmowanych uchwałą rady gminy lub powiatu, które będą między innymi:

- gromadzić dane w odniesieniu do osób chętnych do podjęcia działania inwestycyjnego w zakresie ograniczenia zużycia energii elektrycznej oraz ciepłej,
- analizowały dostępne kierunki działania w obszarze techniczno-technologicznym,
- wskazywały parametry ekonomiczne związane z realizacją przedsięwzięcia - zalicza się tu wartość nakładów inwestycyjnych, źródła finansowania, oszczędności w kosztach ogrzewania itp.,
- opisywały spodziewane efekty energetyczne i ekologiczne,
- dostarczały narzędzi monitoringu kluczowego społecznie, parametru jakim jest efekt ekologiczny.

Patrząc na doświadczenia różnych jednostek samorządu terytorialnego można stwierdzić, iż realizacja programu ograniczenia niskiej emisji wydatnie przyczynia się do poprawy stanu środowiska. Wprowadzenie programów umożliwiających skorzystanie z różnego rodzaju dofinansowań, stymuluje zmianę nośnika energii finalnej dla ogrzania budynków, z paliwa stałego (węgla kamiennego) na inne, bardziej przyjazne środowisku rodzaje paliw jak gaz ziemny, olej opałowy, biomasa, ekogroszek czy też OZE (panele fotowoltaiczne, pompy ciepła itp.). Dodatkowo umożliwia zracjonalizowanie zużycia energii poprzez wymianę niskosprawnych kotłów i pieców na jednostki o wyższej efektywności, a także na instalację odnawialnych źródeł energii jako układów wspomagających wytwarzanie energii elektrycznej i ciepła. Wszystko to przyczynia się do redukcji emisji substancji szkodliwych dla środowiska, takich jak: dwutlenek siarki, tlenek węgla, tlenki azotu, pyły, wielopierścieniowe węglowodory aromatyczne WWA, benzo/a/piren, dioksyny i furany oraz węglowodory alifatyczne, aldehydy, ketony, metale ciężkie.

Ważnym aspektem opracowywanych programów jest wymuszenie zmiany zachowań wśród mieszkańców, polegające między innymi na braku spalania szczególnie w okresie zimowym w paleniskach domowych odpadów komunalnych, które powinny być unieszkodliwiane przez składowanie lub poddanie procesowi utylizacji biologicznej, które jest przyczyną trudnej do oszacowania emisji najbardziej niebezpiecznych związków do atmosfery.

1.1 Podstawa prawna i formalna opracowania

Potrzeba sporządzenia i realizacji Planu gospodarki niskoemisyjnej wynika ze zobowiązań, określonych w ratyfikowanym przez Polskę Protokole z Kioto oraz w pakiecie klimatyczno-energetycznym, przyjętym przez Komisję Europejską w grudniu 2008 roku.

Ponadto jest zgodna z polityką Polski i wynika z Założeń Narodowego Programu Rozwoju Gospodarki Niskoemisyjnej, przyjętych przez Radę Ministrów 16 sierpnia 2011 roku.

Plan gospodarki niskoemisyjnej dla gminy Dziemiany pomoże w spełnieniu obowiązków nałożonych na jednostki sektora publicznego w zakresie efektywności energetycznej, określonych w ustawie z dnia 15 kwietnia 2011 r. o efektywności energetycznej (Dz. U. Nr 94, poz. 551 z późn. zm.). Posiadanie Planu będzie podstawą do uzyskania dotacji m.in. na cele termomodernizacyjne z budżetu Unii Europejskiej w perspektywie finansowej 2014-2020.

„Plan gospodarki niskoemisyjnej dla Gminy Dziemiany na lata 2014 – 2020” (dalej: „Plan” lub PGN) opracowano na podstawie umowy nr 1/PGN/2015 z dnia 30.01.2015 r. zawartej pomiędzy Gminą Dziemiany z siedzibą ul. 8 Marca 3, 83-425 Dziemiany, a Pomorską Grupą Konsultingową S.A z siedzibą w Bydgoszczy ul. Gdańska 76, 85-021 Bydgoszcz.

1.2 Cel opracowania

Celem niniejszego opracowania jest analiza zakresu możliwych do realizacji przedsięwzięć, których wcielenie w życie skutkować będzie zmianą struktury używanych nośników energetycznych oraz zmniejszeniem zużycia energii, czego konsekwencją ma być stopniowe obniżanie emisji gazów cieplarnianych, (CO₂) na terenie gminy Dziemiany. Cel ten wpisuje się w bieżącą politykę energetyczną i ekologiczną gminy Dziemiany i jest wynikiem dotychczasowych działań i zobowiązań władz samorządowych.

Poziom emisji gazów cieplarnianych, który powinien być osiągnięty w roku 2020, wyznaczany jest, jako wartość wynosząca 80% zinwentaryzowanej emisji roku bazowego, za który w opracowaniu przyjęto rok 2006. Wyniki przeprowadzonej na terenie gminy inwentaryzacji stanowią podstawę do określenia szczegółowego planu działań, pozwalających na osiągnięcie tego poziomu.

Do celów szczegółowych, wyznaczonych w „Planie” należą:

- systematyczna poprawa, jakości powietrza atmosferycznego, poprzez redukcję lokalnej emisji zanieczyszczeń i gazów cieplarnianych, związanej ze spalaniem paliw na terenie gminy,
- zwiększenie udziału energii pochodzącej ze źródeł odnawialnych (OZE),
- redukcja zużytej energii finalnej,

a także:

- poprawa, jakości powietrza, poprzez zmniejszenie globalnej emisji zanieczyszczeń i gazów cieplarnianych związanej z wykorzystaniem energii elektrycznej produkowanej w krajowym systemie elektroenergetycznym,
- rozwój planowania energetycznego w Gminie oraz zapewnienie bezpieczeństwa dostaw nośników energii na jej terenie,
- rozwój systemu zarządzania energią i środowiskiem,
- optymalizacja działań związanych z produkcją i wykorzystaniem energii,
- obniżenie energochłonności w poszczególnych sektorach odbiorców energii,
- kreowanie i utrzymanie wizerunku Gminy, jako jednostki samorządowej, która w sposób racjonalny wykorzystuje energię i dba, o jakość środowiska na swoim terenie - „wzorcową rolę sektora publicznego”,
- rozwój wykorzystania energii pochodzącej ze źródeł odnawialnych, zlokalizowanych na terenie gminy,
- aktywizacja lokalnej społeczności oraz poszczególnych uczestników lokalnego rynku energii (producentów i konsumentów) w działania ograniczające emisję gazów cieplarnianych.

„Plan gospodarki niskoemisyjnej dla Gminy Dziemiany na lata 2014 – 2020” proponuje sposoby miarodajnego monitorowania efektów podejmowanych działań, jak również przedstawia szereg możliwych do wykorzystania wskaźników oraz propozycję harmonogramu monitoringu.

1.3 Polityka międzynarodowa i krajowa wobec niskiej emisji

1.3.1 Poziom międzynarodowy, w tym Unii Europejskiej – ogólny zarys

Idea ograniczenia emisji gazów cieplarnianych wynika z porozumień międzynarodowych. Ramowa Konwencja Klimatyczna UNFCCC, ratyfikowana przez 192 państwa, stanowi podstawę prac nad światową redukcją emisji gazów cieplarnianych. Polityka klimatyczna Unii Europejskiej skupia się na wdrożeniu tzw. pakietu klimatyczno-energetycznego przyjętego w grudniu 2008 r. (przewiduje się ustalenie nowych celów redukcyjnych w ramach kolejnego porozumienia w sprawie zmian klimatu najprawdopodobniej w Paryżu w roku 2015).

Założenia tego pakietu są następujące:

- Unia Europejska liderem i wzorem dla reszty świata dla ochrony klimatu ziemi – niedopuszczenia do większego niż 2°C wzrostu średniej temperatury Ziemi,
- Cele pakietu „3 x 20%” (redukcja gazów cieplarnianych, wzrost udziału OZE w zużyciu energii finalnej, wzrost efektywności energetycznej, wzrost udziału biopaliw w transporcie) współrealizują politykę energetyczną UE.

Dla osiągnięcia tego ambitnego celu podejmowanych jest szereg działań w zakresie szeroko rozumianej promocji efektywności energetycznej. Działania te wymagają zaangażowania społeczeństwa, decydentów i polityków oraz wszystkich podmiotów działających na rynku. Edukacja, kampanie informacyjne, wsparcie dla rozwoju efektywnych energetycznie technologii, standaryzacja i przepisy dotyczące minimalnych wymagań efektywnościowych i etykietowania, „Zielone zamówienia publiczne” to tylko niektóre z tych działań.

Zobowiązania redukcyjne gazów cieplarnianych, obligują do działań polegających głównie na przestawieniu gospodarki na gospodarkę niskoemisyjną, a tym samym ograniczeniu emisji gazów cieplarnianych i innych substancji. Jest to kluczowy krok w kierunku zapewnienia stabilnego środowiska oraz długofalowego zrównoważonego rozwoju.

1.3.2 Dokumenty (strategie, plany programy) obowiązujące w gminie związane z obszarem działań objętym planem gospodarki niskoemisyjnej oraz spójność „Planu” z tymi dokumentami

Poniżej w tabeli wyszczególniono, wraz z podaniem kontekstu, kluczowe (pod względem obszaru zastosowania oraz poruszanych zagadnień) dokumenty strategiczne i planistyczne, potwierdzające zbieżność niniejszego „Planu” z prowadzoną polityką krajową, regionalną i lokalną.

Tabela nr 1.3.2 Wykaz dokumentów strategicznych i planistycznych, wraz z podaniem kontekstu funkcjonowania, obejmujących zagadnienia związane z „Planem”

L.p.	Nazwa dokumentu	Kontekst krajowy	Kontekst regionalny	Kontekst lokalny
1	2	3	4	5
1	Strategia Rozwoju Kraju 2020	X		
2	Polityka energetyczna Polski do 2030 roku	X		
3	Polityka Ekologiczna Państwa na lata 2009-2012 z perspektywą do roku 2016	X		
4	Strategia rozwoju województwa pomorskiego do roku 2020		X	
5	Regionalny Program Operacyjny Województwa Pomorskiego na lata 2014-2020		X	
6	Program Ochrony Środowiska Województwa Pomorskiego na lata 2013-2016 z perspektywą do roku 2020		X	
7	Plan Gospodarki Odpadami dla Województwa Pomorskiego 2018		X	
8	Program Ochrony Środowiska dla Powiatu Kościerskiego na lata 2008 – 2011 z uwzględnieniem perspektywy na lata 2012-2015		X	
9	Strategia Rozwoju Społeczno-Gospodarczego Ziemi Kościerskiej na lata 2010-2025		X	
10	Program Ochrony Środowiska Gminy Dziemiany na lata 2004-2007 z uwzględnieniem perspektywy na lata 2008 – 2011			X
11	Studium uwarunkowań i kierunków zagospodarowania przestrzennego gminy Dziemiany			X

Omówienie zapisów wybranych, najistotniejszych dokumentów regionalnych i lokalnych

Strategia Rozwoju Województwa Pomorskiego do roku 2020 podejmuje działania na rzecz zaspokajania potrzeb mieszkańców regionu, stałego podnoszenia jakości życia i utrzymania regionu na ścieżce trwałego i zrównoważonego rozwoju. Jednym z celów strategicznym jest:

Cel : atrakcyjna przestrzeń

Pożądaný kierunek zmian:

- Pełne włączenie regionu w transeuropejskie sieci transportowe i energetyczne;
- Wzrost atrakcyjności transportu zbiorowego i znaczenia indywidualnej mobilności aktywnej;
- Wzrost udziału transportu intermodalnego w przewozach towarowych;
- Wzrost efektywności energetycznej i rozwój rozproszonej generacji;
- Poprawa stanu środowiska oraz środowiskowych warunków życia.

Program Ochrony Środowiska Województwa Pomorskiego na lata 2007 – 2010 z uwzględnieniem perspektywy 2011 - 2014

PGN wpisuje się w założenia niniejszego dokumentu w zakresie:

Cel ekologiczny 1: Środowisko dla zdrowia – dalsza poprawa jakości środowiska i bezpieczeństwa ekologicznego;

Kierunki działań:

- Identyfikacja środowiskowych zagrożeń zdrowia, zahamowanie ich narastania oraz minimalizacja powodowanych przez nie skutków,
- Osiągnięcie i utrzymanie dobrego stanu wód podziemnych i powierzchniowych, w tym wód przybrzeżnych,

Cel ekologiczny:

- Poprawa warunków zdrowotnych poprzez osiągnięcie i utrzymywanie standardów jakości powietrza,
- Budowa systemu gospodarki odpadami, który w pełni realizuje zasadę zapobiegania i minimalizacji ilości wytwarzanych odpadów, zapewnia wysoki stopień ich odzysku oraz bezpieczne dla środowiska unieszkodliwianie,
- Budowa systemu gospodarki odpadami, który w pełni realizuje zasadę zapobiegania i minimalizacji ilości wytwarzanych odpadów, zapewnia wysoki stopień ich odzysku oraz bezpieczne dla środowiska unieszkodliwianie,
- Zmniejszanie ryzyka wystąpienia poważnej awarii z udziałem substancji niebezpiecznych, a w przypadku jej wystąpienia eliminacja i ograniczenie jej skutków dla mieszkańców i środowiska,
- Ochrona mieszkańców województwa przed hałasem zagrażającym zdrowiu lub jakości życia,
- Ochrona mieszkańców województwa przed szkodliwym oddziaływaniem pól elektromagnetycznych.

Cel ekologiczny 2: Wzmocnienie systemu zarządzania środowiskiem oraz podniesienie świadomości ekologicznej społeczeństwa.

Kierunki działań:

- Wykształcenie u mieszkańców województwa pomorskiego postaw i nawyków proekologicznych oraz poczucia odpowiedzialności za stan środowiska,
- Rozwój świadomego uczestnictwa społecznego w podejmowaniu decyzji związanych z wykorzystaniem zasobów środowiska,
- Stworzenie skutecznego systemu prawnych, ekonomicznych i finansowych instrumentów polityki ekologicznej zapewniających efektywne realizowanie jej celów,
- Aktywizacja rynku do działań na rzecz środowiska, zwiększenie roli ekoinnowacyjności w procesie rozwoju regionu.

Cel ekologiczny 3: Ochrona dziedzictwa przyrodniczego i racjonalne wykorzystanie zasobów przyrody

Kierunki działań:

- Racjonalizacja wykorzystania zasobów wód podziemnych, ochrona głównych zbiorników wód podziemnych stanowiących ważne źródło zaopatrzenia ludności w wodę,
- Zwiększanie powierzchni i zasobów leśnych regionu oraz wzrost ich różnorodności biologicznej,
- Zachowanie wysokich walorów ekologicznych obszarów rolniczych.

Program Ochrony Środowiska dla Powiatu Kościerskiego na lata 2008 – 2011 z uwzględnieniem perspektywy na lata 2012-2015 Na podstawie oceny aktualnego stanu powietrza na obszarze powiatu i identyfikacji najważniejszych problemów związanych z jego ochroną założenia PGN wpisują się w następujące działania:

opracowanie programu ochrony powietrza dla kościerskiej strefy, w której nastąpiły przekroczenia dopuszczalnych stanów zanieczyszczeń powietrza i wdrożenie działań naprawczych

- promowanie i wspieranie rozwiązań umożliwiających uniknięcie lub zmniejszenie wielkości emisji z transportu,
- rozwój i modernizację systemów infrastruktury ciepłej poprzez zmianę nośników energii z kopalnych paliw stałych na paliwa odnawialne,
- zmiany struktury wykorzystania zużycia paliw z rosnącym stosowaniem paliw o niskiej emisji zanieczyszczeń w gospodarstwach indywidualnych.

Strategia Rozwoju Społeczno-Gospodarczego Ziemi Kościerskiej na lata 2010-2025

Celem strategicznym nakreślonym w dokumencie jest: *Poprawa stanu środowiska naturalnego i racjonalne wykorzystanie zasobów Ziemi Kościerskiej.* Założenia PGN wpisują się w cele i zadania Strategii Rozwoju Społeczno-Gospodarczego Ziemi Kościerskiej w zakresie:

Celu częściowego 1. *Poprawa stanu środowiska naturalnego poprzez działania inwestycyjne i informacyjno – edukacyjne oraz koordynację działań.*

Celu częściowego 2. *Planowanie i zagospodarowanie uwzględniające zrównoważone wykorzystanie czynników rozwoju obszaru.*

Celu częściowego 3. *Racjonalne wykorzystywanie zasobów Ziemi Kościerskiej.*

Gmina Dziemiany dzięki opracowaniu „Planu” będzie mogła ubiegać się o środki unijne z m.in. z ww. źródeł na cele szczegółowe rozwoju gospodarki niskoemisyjnej na swoim terenie.

„**Studium uwarunkowań i kierunków zagospodarowania przestrzennego gminy Dziemiany**” przyjęta uchwałą nr VIII/44/03 z dnia 30.06.2003 r. podejmuje również tematykę zapotrzebowania energetycznego na terenie gminy oraz głównych problemów ochrony środowiska w tym emisji zwłaszcza z palenisk indywidualnych oraz transportu.

Program Ochrony Środowiska dla Gminy Dziemiany na lata 2004-2007 z perspektywą na lata 2008-2011

W rozdziale 3.2. porusza tematykę zanieczyszczenia powietrza atmosferycznego oraz problemu emisji zanieczyszczeń powietrza z kotłowni lokalnej zabudowy jedno i wielorodzinnej oraz zanieczyszczeń komunikacyjnych. Do celów wymienionych w niniejszej dokumentacji należą m.in.:

- Ograniczanie emisji zanieczyszczeń do powietrza z obszaru transportu oraz ciepłownictwa,
- modernizacja układów technologicznych w tym wprowadzenie nowoczesnych, przyjaznych środowisku technik spalania,
- wspieranie przedsięwzięć dotyczących korzystania z ekologicznych źródeł energii.

Oprócz dokumentów strategicznych w niniejszym „Planie” uwzględniono dokumenty dotyczące dofinansowania działań, m.in.:

Regionalny Program Operacyjny Województwa Pomorskiego na lata 2014-2020 PGN dla gminy Dziemiany odnosi się w swych zapisach do:

2.A. 9 Oś Priorytetowa 9 Mobilność

Priorytet Inwestycyjny 4e Promowanie strategii niskoemisyjnych dla wszystkich rodzajów terytoriów, w szczególności dla obszarów miejskich, w tym wspieranie zrównoważonej multimodalnej mobilności miejskiej i działań adaptacyjnych mających oddziaływanie łagodzące na zmiany klimatu.

2.A.10 Oś Priorytetowa 10 Energia

Priorytety Inwestycyjne:

4c Wspieranie efektywności energetycznej, inteligentnego zarządzania energią i wykorzystywania odnawialnych źródeł energii w infrastrukturze publicznej, w tym w budynkach publicznych, i w sektorze mieszkaniowym.

4a Wspieranie wytwarzania i dystrybucji energii pochodzącej ze źródeł odnawialnych.

- 4e Promowanie strategii niskoemisyjnych dla wszystkich rodzajów terytoriów, w szczególności dla obszarów miejskich, w tym wspieranie zrównoważonej multimodalnej mobilności miejskiej i działań adaptacyjnych mających oddziaływanie łagodzące na zmiany klimatu.

Program Rozwoju Obszarów Wiejskich 2014 – 2020.

W dniu 12 grudnia 2014 r. Komisja Europejska decyzją wykonawczą numer: 2014PL06RDNP001 zaakceptowała Program Rozwoju Obszarów Wiejskich na lata 2014 - 2020. Program Rozwoju Obszarów Wiejskich na lata 2014 – 2020 określa priorytety, zgodnie z którymi wydatkowane będą środki publiczne przeznaczone na rozwój obszarów wiejskich w perspektywie 2014 – 2020.

PROW 2014 – 2020 realizowany będzie poprzez 15 działań, 35 poddziałań i 42 typy operacji, poprzez 6 priorytetów rozwoju obszarów wiejskich:

Priorytet 1 ułatwianie transferu wiedzy i innowacji w rolnictwie i leśnictwie oraz na obszarach wiejskich.

Priorytet 2 Zwiększenie rentowności gospodarstw i konkurencyjności wszystkich rodzajów rolnictwa we wszystkich regionach oraz promowanie innowacyjnych technologii w gospodarstwach i zrównoważonego zarządzania lasami.

Priorytet 3 W spieranie organizacji łańcucha żywnościowego, w tym przetwarzania i wprowadzania do obrotu produktów rolnych, dobrostanu zwierząt oraz zarządzania ryzykiem w rolnictwie.

Priorytet 4 Odtwarzanie, ochrona i wzbogacanie ekosystemów związanych z rolnictwem i leśnictwem.

Priorytet 5 Promowanie efektywnego gospodarowania zasobami i wspieranie przechodzenia w sektorach rolnym, spożywczym i leśnym na gospodarkę niskoemisyjną i odporną na zmianę klimatu.

Priorytet 6 Promowanie włączenia społecznego, zmniejszania ubóstwa oraz rozwoju gospodarczego na obszarach wiejskich.

Szczegółowe dane dotyczące źródeł dofinansowania przedstawiono w załączniku nr 1.

Gmina Dziemiany dzięki opracowaniu „Planu” będzie mogła ubiegać się o środki unijne z m.in. z ww. źródeł na cele szczegółowe rozwoju gospodarki niskoemisyjnej na swoim terenie

1.4 Organizacja i finansowanie

Realizacja „Planu” należy do zadań Gminy Dziemiany. Zadania wynikające z PGN są przypisane poszczególnym jednostkom podległym władzom gminy, a także podmiotom zewnętrznym, działającym na terenie Gminy. Monitoring realizacji Planu oraz jego aktualizacja podlegać będzie wyznaczonej osobie, zatrudnionej w Urzędzie Gminy, bądź zlecone będzie niezależnej jednostce zewnętrznej.

Istotne dla osiągnięcia określonych w „Planie” celów jest dopilnowanie, aby cele i kierunki działań wyznaczone w PGN były:

- przyjmowane w odpowiednich zapisach prawa lokalnego,
- uwzględniane w dokumentach strategicznych i planistycznych,
- uwzględniane w wewnętrznych dokumentach Urzędu Gminy.

Do realizacji „Planu” przewiduje się zaangażowanie obecnie pracującego personelu w Urzędzie Gminy.

„Plan” bezpośrednio, bądź pośrednio oddziałuje na jednostki, grupy, czy organizacje, wśród których wymienić można:

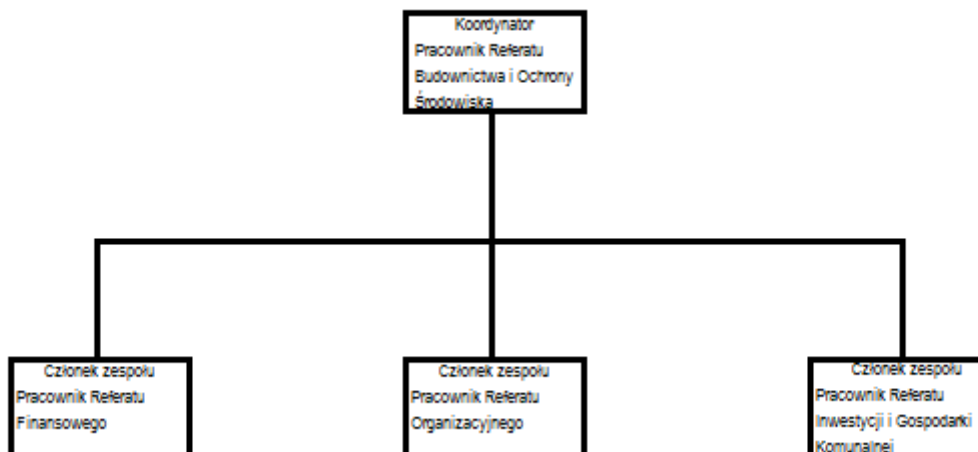
- mieszkańców gminy,
- jednostki gminne: Wydziały Urzędu Gminy, jednostki budżetowe, zakłady budżetowe, zakłady opieki zdrowotnej, samorządowe instytucje kultury,
- przedsiębiorstwa prywatne, instytucje publiczne, organizacje pozarządowe.

Niniejszy „Plan” podlega konsultacjom z wszystkimi ww. jednostkami, grupami i organizacjami.

Działania przewidziane w „Planie” będą finansowane ze środków zewnętrznych i własnych gminy. Środki na realizację powinny być zabezpieczone głównie w programach krajowych i europejskich, a we własnym zakresie – konieczne jest wpisanie działań długofalowych do wieloletnich planów inwestycyjnych oraz uwzględnienie wszystkich działań w corocznym budżecie gminy. Przewiduje się pozyskanie zewnętrznego wsparcia finansowego (w formie bezwrotnych dotacji i preferencyjnych pożyczek) dla prowadzonych działań. Z uwagi na to, że w budżecie gminy nie można zaplanować wydatków z wyprzedzeniem do roku 2020, kwoty przewidziane na realizację poszczególnych zadań należy traktować, jako szacunkowe zapotrzebowanie na finansowanie, a nieplanowane kwoty do wydatkowania. W ramach corocznego planowania budżetu wszystkie jednostki wskazane w „Planie”, jako odpowiedzialne za realizację działań powinny zabezpieczyć w budżecie środki na realizację odpowiedniej części zadań przewidzianych w „Planie”. Pozostałe działania, dla których finansowanie nie zostanie zabezpieczone w budżecie, powinny być brane pod uwagę w ramach pozyskiwania środków z dostępnych funduszy zewnętrznych.

1.4.1 Struktura organizacyjna niezbędna do wdrażania „Planu”

Poniżej przedstawiono strukturę organizacyjną niezbędną do wdrażania „Planu”.



Rycina nr 1.4.1 Struktura organizacyjna w gminie

1.4.2 Niezbędne zasoby ludzkie

Do realizacji „Planu” przewiduje się zaangażowanie obecnie pracującego personelu w Urzędzie Gminy w ramach ich kompetencji i funkcji pełnionej w Urzędzie, w związku z czym nie przewiduje się dostosowania struktury organizacyjnej Gminy do wymogów niezbędnych do wdrażania planu.

Osobą odpowiedzialną za wdrażanie „Planu” będzie koordynator zespołu. Do głównych zadań koordynatora będzie należało:

- gromadzenie danych niezbędnych do weryfikacji postępów,
- monitorowanie sytuacji energetycznej na terenie Gminy,
- coroczne kontrolowanie stopnia realizacji celów „Planu”,
- przygotowanie krótkoterminowych działań w perspektywie lat 2014 -2016, 2017 - 2020,
- sporządzanie raportów z przeprowadzonych działań,
- koordynacja realizowania poszczególnych działań zawartych w „Planie”,
- rozwijanie zagadnień zarządzania energią w Gminie oraz planowania energetycznego na szczeblu lokalnym,
- dalsze prowadzenie oraz ekspansja działań edukacyjnych oraz informacyjnych w zakresie racjonalnego gospodarowania energią oraz ochrony środowiska naturalnego (w szczególności zagadnień dotyczących gazów cieplarnianych).

Członkowie zespołu realizować będą zadania wyznaczone przez koordynatora oraz gromadzić i przekazywać koordynatorowi dane w zakresie prowadzonych działań, osiągniętych wskaźników i środków finansowych potrzebnych do realizacji działań. Każdy z członków zespołu pełnił będzie w zespole funkcje w zakresie swych kompetencji.

1.4.3 Niezbędne zasoby finansowe

Działania przewidziane w „Planie” będą finansowane ze środków zewnętrznych i własnych gminy. Środki na realizację powinny być zabezpieczone głównie w programach krajowych i europejskich, a we własnym zakresie – konieczne jest wpisanie działań długofalowych do wieloletniej prognozy finansowej oraz uwzględnienie wszystkich działań w corocznym budżecie gminy. Przewiduje się pozyskanie zewnętrznego wsparcia finansowego (w formie bezzwrotnych dotacji i preferencyjnych pożyczek) dla prowadzonych działań.

Przewiduje się, że działania zostaną w części dofinansowane ze środków RPO, PROW, NFOŚiGW, WFOŚiGW oraz innych UE.

Listę przewidzianych do wykorzystania środków i programów dofinansowania przedstawiono w załączniku nr 1 do niniejszego „Planu”.

Z uwagi na to, że w budżecie gminy nie można zaplanować wydatków z wyprzedzeniem do roku 2020, kwoty przewidziane na realizację poszczególnych zadań należy traktować, jako szacunkowe zapotrzebowanie na finansowanie, a nie planowane kwoty do wydatkowania. W ramach corocznego planowania budżetu wszystkie jednostki wskazane w „Planie”, jako odpowiedzialne za realizację działań powinny zabezpieczyć w budżecie środki na realizację odpowiedniej części zadań przewidzianych w „Planie”. Pozostałe działania, dla których finansowanie nie zostanie zabezpieczone w budżecie, powinny być brane pod uwagę w ramach pozyskiwania środków z dostępnych funduszy zewnętrznych.

1.5 Zakres opracowania

Wg „Szczegółowych zaleceń dotyczących struktury planu gospodarki niskoemisyjnej” wydanych przez Narodowy Fundusz Ochrony Środowiska i Gospodarki Wodnej, zalecana struktura Planu gospodarki niskoemisyjnej wygląda następująco:

1. Streszczenie
2. Ogólna strategia
 - Cele strategiczne i szczegółowe
 - Stan obecny
 - Identyfikacja obszarów problemowych
 - Aspekty organizacyjne i finansowe (struktury organizacyjne, zasoby ludzkie, zaangażowane strony, budżet, źródła finansowania inwestycji, środki finansowe na monitoring i ocenę)
3. Wyniki bazowej inwentaryzacji emisji dwutlenku węgla
4. Działania/zadania i środki zaplanowane na cały okres objęty planem
 - Długoterminowa strategia, cele i zobowiązania
 - Krótko/średnioterminowe działania/zadania (opis, podmioty odpowiedzialne za realizację, harmonogram, koszty, wskaźniki).

Struktura „Planu gospodarki niskoemisyjnej dla Gminy Dziemiany na lata 2014 – 2020” jest zgodna z ww. zaleceniami. W „Planie” wyszczególniono:

- w rozdziale 2 charakterystykę obszaru objętego opracowaniem oraz w rozdziale 3 obecny stan, jakości powietrza atmosferycznego na terenie Gminy, te informacje umożliwią identyfikację Gminy Dziemiany oraz rozpoznanie potrzeb związanych z ochroną atmosfery,
- rozdziały 4 i 5, zawierają analizę infrastruktury energetycznej na terenie Gminy oraz identyfikację aspektów i obszarów problemowych, występujących na terenie Gminy,
- rozdział 6 zawiera metodologię oraz omówienie wyników przeprowadzonej inwentaryzacji emisji dwutlenku węgla do atmosfery ze źródeł niskiej emisji,
- rozdział 7 przedstawia wyniki obliczeń emisji w tonach ekwiwalentu, CO₂ (Mg CO_{2e}) dla poszczególnych obszarów,
- rozdziały 8 i 9 to identyfikacja celów „Planu”, czynników oddziałujących na jego realizację oraz ocena ekonomiczna wraz ze wskazaniem źródeł finansowania i harmonogram podejmowanych działań,
- rozdziały od 10 do 12, dotyczą kwestii zarządzania „Planem”, organizacji procesu jego realizacji oraz współpracy władz samorządowych z sąsiednimi gminami.

W dokumencie zawarto również (w rozdziale 12) odniesienie się do uwarunkowań, o których mowa w art. 49 ustawy z dnia 3 października 2008 r. o udostępnieniu informacji o środowisku i jego ochronie, udziale społeczeństwa w ochronie środowiska oraz o ocenach oddziaływania na środowisko.

Zakres merytoryczny niniejszego dokumentu jest zgodny z:

- szczegółowymi wytycznymi i zaleceniami, określonymi w Załączniku nr 9 do Regulaminu konkursu nr 2/POIiŚ/9.3/2013 w ramach IX osi priorytetu Programu Operacyjnego Infrastruktura i Środowisko 2007-2013 Infrastruktura energetyczna przyjazna środowisku i efektywność energetyczna, Działanie 9.3 Termomodernizacja obiektów użyteczności publicznej – plany gospodarki niskoemisyjne,
- obowiązującymi przepisami prawa krajowego i wspólnotowego,
- wytycznymi wynikającymi z Porozumienia Burmistrzów (Covenant of Mayors Committed to local sustainable energy).

1.6 Wykaz materiałów źródłowych

Przy sporządzaniu niniejszej dokumentacji wykorzystano dane pochodzące z następujących przedsiębiorstw energetycznych, urzędów i instytucji:

- Urząd Gminy Dziemiany,
- Główny Urząd Statystyczny.

Wykaz niektórych dokumentów wykorzystanych przy opracowywaniu projektu założeń przedstawiono w tabeli nr 1.6-1.

Tabela nr 1.6-1. Wykaz niektórych dokumentów wykorzystanych w opracowaniu

Lp.	Nazwa dokumentu
1	2
1	Krajowy Raport Inwentaryzacyjny 2013, Inwentaryzacja gazów cieplarnianych dla lat 1988-2011, KOBIZE
2	Analiza możliwości ograniczania niskiej emisji ze szczególnym uwzględnieniem sektora bytowo-komunalnego Praca wykonana pod kierunkiem Thomasa Schönfeldera, Opole 2011
3	2050.pl podróż do niskoemisyjnej przyszłości pod redakcją Macieja Bukowskiego, Warszawa 2013
4	Analiza skutków unijnej polityki klimatycznej Cezary Tomasz Szyjko, Daniela Hrehová
5	Załącznik nr 9 do Regulaminu Konkursu nr 2/PO IiŚ/ 9.3/2013 Operacyjny Infrastruktura i Środowisko 2007 – 2013, Szczegółowe zalecenia dotyczące struktury planu gospodarki niskoemisyjnej, Priorytet IX . Infrastruktura energetyczna przyjazna środowisku i efektywność energetyczna
6	Studium uwarunkowań i kierunków zagospodarowania przestrzennego gminy Dziemiany
7	Program Ochrony Środowiska Gminy Dziemiany na lata 2004-2007 z perspektywą na lata 2008-2011
8	Strona internetowa Urzędu Gminy Dziemiany oraz Biuletyn Informacji Publicznej
9	Strategia Rozwoju Województwa Pomorskiego do roku 2020
10	Plan Rozwoju Lokalnego Gminy Dziemiany do roku 2015
11	Regionalny Program Operacyjny Województwa Pomorskiego na lata 2014-2020

Zakładane w „Planie” zadania nie spowodują znaczącego oddziaływania na środowisko. Analiza zadań wykazała, że potencjalne oddziaływania związane z realizacją „Planu” nie wykraczają poza obszar gminy Dziemiany. W związku z powyższym niniejsze opracowanie zostanie przedłożone Państwowemu Wojewódzkiemu Inspektorowi Sanitarnemu w Gdańsku oraz Regionalnej Dyrekcji Ochrony Środowiska w Gdańsku z wnioskiem o odstąpienie od przeprowadzenia strategicznej oceny oddziaływania na środowisko dla „Plan gospodarki niskoemisyjnej dla Gminy Dziemiany na lata 2014 – 2020”.

Etapy uchwalania „Planu”

- Opracowanie we współpracy z interesariuszami projektu Planu gospodarki niskoemisyjnej (w tym stworzenie bazy danych niezbędnej do oceny gospodarowania energią i emisjami w Gminie i ewentualne ustalenie wspólnych działań z gminami sąsiednimi),
- Uzgodnienie „Planu” z Państwowym Wojewódzkim Inspektorem Sanitarnym oraz Regionalnym Dyrektorem Ochrony Środowiska, co do konieczności przeprowadzenia strategicznej oceny oddziaływania na środowisko (potencjalne opracowanie prognozy oddziaływania na środowisko), jak również przeprowadzenie konsultacji społecznych - „Plan” zostaje wyłożony do publicznego wglądu na okres 21 dni, powiadamiając o tym w sposób przyjęty zwyczajowo w danej miejscowości. W tym czasie istnieje możliwość składania przez osoby i jednostki organizacyjne wniosków, zastrzeżeń i uwag,
- Uwzględnienie ewentualnych uwag, zastrzeżeń i wniosków wniesionych w czasie wyłożenia „Planu” do publicznego wglądu,
- Realizowanie cyklu szkoleń dla pracowników Urzędu Gminy oraz kampanii informacyjno-promocyjnej wśród mieszkańców w zakresie efektywności energetycznej,
- Zaprezentowanie „Planu” na komisjach i sesji Rady Gminy, która uchwała Plan gospodarki niskoemisyjnej,
- Wprowadzenie przewidzianych w „Planie” zadań do Wieloletniej Prognozy Finansowej.

2. Ogólna charakterystyka obszaru objętego „Planem” i uwarunkowania związane, z jakością powietrza atmosferycznego

2.1 Identyfikacja obszaru

Dziemiany – gmina wiejska w województwie pomorskim, w powiecie kościerskim. W latach 1975-1998 gmina położona była w województwie gdańskim.

Siedzibą gminy są Dziemiany. Według danych z 31 grudnia 2013 r. gminę zamieszkiwało 4 268 osób.

Siedziba władz mieści się w Dziemianach, adres: ul. 8 Marca 3, 83-425 Dziemiany; adres internetowy www.dziemiany.pl.

Organem uchwałodawczym jest Rada Gminy, organem wykonawczym - Wójt.

2.2 Położenie i przyroda

Gmina Dziemiany administracyjnie przynależy do Województwa Pomorskiego i wchodzi w skład Powiatu Kościerskiego. W skład gminy Dziemiany wchodzi osiem sołectw: Dziemiany, Jastrzębie Dziemiańskie, Kalisz, Piechowice, Płęsy, Schodno, Raduń i Trzebuń. Jej powierzchnia całkowita wynosi 124,97 km². Gmina ma dogodne połączenia drogowe oraz kolejowe. Przebiega tutaj droga wojewódzka nr 235 i linia kolejowa Kościerzyna-Lipusz-Brusy-Chojnice (stacja kolejowa Dziemiany Kaszubskie). Gminę Dziemiany zamieszkuje obecnie przeszło 4,2 tys. osób. Przyrost naturalny nie jest wysoki.



Rycina nr 2.2-1. Położenie gminy Dziemiany w powiecie kościerskim

Źródło: <http://www.wikipedia.pl>

2.2.1 Przyroda i formy jej ochrony na terenie gminy Dziemiany

Do form ochrony przyrody zalicza się: parki narodowe, rezerваты przyrody, parki krajobrazowe, obszary chronionego krajobrazu, obszary Natura 2000, pomniki przyrody, stanowiska dokumentacyjne, użytki ekologiczne, zespoły przyrodniczo-krajobrazowe, ochrona gatunkowa roślin, zwierząt i grzybów.

Na terenie gminy Dziemiany zlokalizowane są następujące obszary podlegające ochronie na podstawie ustawy z dnia 16 kwietnia 2004 roku o ochronie przyrody. Omówione poniżej obszary chronione będą stanowiły odniesienie dla potencjalnych działań w zakresie ich oddziaływania na środowisko.

Park Krajobrazowy

Wdzycki Park Krajobrazowy

Park Krajobrazowy obejmuje swoimi granicami obszar Jeziora Wdzydze, okolicznych jezior i rzek oraz tereny leśne stanowiące północno-zachodnią część Borów Tucholskich. Morfologię tego terenu ukształtowało ostatnie zlodowacenie bałtyckie, a dominującym elementem rzeźby są pola sandrowe powstałe w przeszłości z piasków naniesionych przez wody wypływające spod lodowca oraz rynny polodowcowe wypełnione przez wody jezior. Największą atrakcją Parku jest kompleks jeziorny składający się z Jeziora Wdzydze, należącego do największych i najpiękniejszych jezior w Polsce oraz jezior: Jelenie, Gołuń, Rodolne i Słupinko. Dużą część powierzchni Parku (63%) zajmują kompleksy leśne. Mimo iż w wyniku wycięcia bezpowrotnie straciły one dawny puszczański charakter, nadal zaliczane są do najcenniejszych i najciekawszych w północnej Polsce. Obecnie dominują w nich siedliska boru suchego i boru świeżego. Głównym gatunkiem w drzewostanie jest sosna z niewielką domieszką brzozy, która zajmuje 99% ogólnej powierzchni leśnej. Nieliczne obecnie drzewostany mieszane i liściaste porastają gleby gliniaste i mają większy udział dębu i buka. Świat zwierzęcy Parku jest bogaty. Lasy stanowią schronienie dla licznych, dużych ssaków - jeleni, saren, dzików, lisów, a także kun, zajęcy i łasic. Występują rzadkie gatunki ptaków - puchacz, orzeł bielik, sokół wędrowny, żuraw, głuszc. Do osobliwości faunistycznych Parku należy zaliczyć żółwia błotnego oraz rzadko spotykaną odmianę troci osiadłej występującej w wodach jeziora Wdzydze. Ponadto w wodach jezior żyją inne gatunki ryb jak: sieja, sielawa, leszcz, lin, szczupak i inne. Obszar Parku jest bogaty w zabytki kultury materialnej. W starej wsi rybackiej - Wdzydze Kiszewskie, znajduje się ciekawe muzeum Chata Kaszubska. Projektowano również utworzenie w okolicach jeziora Gołuń, Kaszubskiego Parku Etnograficznego, w którym byłyby wyeksponowane zabytkowe chaty gburskie podcieniowe i bezpodcieniowe, budynki gospodarcze, młyny wodne i różnorodne dawne sprzęty.

Obszary Chronionego Krajobrazu

Lipuski Obszar Chronionego Krajobrazu

Obszar Chronionego Krajobrazu zajmuje tereny leśne i dolinę Wdy, położone na zachód i północny zachód od Wdzydzkiego Parku Krajobrazowego. Większość powierzchni zajmują pola sandrowe porośnięte lasem sosnowym. Rzeźbę terenu urozmaicają ciągi moren czołowych i dennych, a przede wszystkim układ rynien w rejonie Lipusza. Liczne są jeziora wytopiskowe i rynnowe. Przepływająca przez ten obszar rzeka Wda oraz jej dopływ Trzebiocha, są rzekami czystymi i miejscem tarła troci wdzydzkiej. Powierzchnia wynosi 171.48 km².

Obszary Natura 2000

Na terenie gminy zlokalizowane są trzy obszary Natura 2000.

Obszar Natura 2000 Jeziora Wdzyckie (PLH 220034)

Obszar znajduje się w południowej części Pojezierza Kaszubskiego, w dorzeczu Wdy. Centralnym elementem jest tu kompleks mezotroficznych jezior, położonych w krzyżujących się rynnach polodowcowych, wykształconych w obszarze sandrowym. Największe z jezior - Wdzydze (970 ha), o maksymalnej głębokości 68 m, posiada kilka wysp, w większości pokrytych lasem. Szczególnymi wartościami szaty roślinnej wyróżnia się zwłaszcza wyspa Glonek. W obszarze cenne są także jeziora lobeliowe, skupione w jego północno-wschodniej części, z typowymi dla tych zbiorników zespołami

roślinnymi i florą. Uczestniczy w niej m.in. gatunek z Załącznika II Dyrektywy Siedliskowej - Luronium natans. W ostoi jest także siedem jezior ramienicowych. Są to: Wdzydze Południowe (południowa część basenu Jezior Wdzydzkich), Kotel, Kramsko Małe oraz (na terenie dołączanym do ostoi) Sominko, Płocice, Wielkie Płocice i Kulkówko. Największym jeziorem ramienicowym ostoi są Wdzydze Południowe. Ramienice występują w nim na głębokości od 0,2 do 4 m. Woda jezior ramienicowych w ostoi jest bogata w wapń (30,04 - 46,5 mg Ca/dm³), niemal bezbarwna lub lekko zabarwiona (5 - 25 mg Pt dm³), jej odczyn mieści się w zakresie pH 6,35 - 8,04, a przewodnictwo - 134,8 - 235 S/cm. W otoczeniu jezior występują na znacznej części obszaru lasy. Przeważają tu drzewostany sosnowe na różnych siedliskach leśnych. Niewielkie powierzchnie zajmują także lasy liściaste, m.in. buczyny. Przez teren ostoi przepływa kilka cieków, przede wszystkim rzeka Wda. Wzdłuż cieków obecne są pasy łągów i grądu oraz występuje znaczne wzbogacenie flory w gatunki typowe dla tych zbiorowisk leśnych. W licznych nieckach wytopiskowych, rozrzuconych na równinie sandrowej, wykształciły się torfowiska wysokie i przejściowe. Wiele z nich prezentuje dobry stan zachowania siedlisk i bogactwo torfowiskowej flory, z wieloma rzadkimi, chronionymi gatunkami. Torfowiskom nierzadko towarzyszą zbiorniki dystroficzne, o charakterystycznych warunkach siedliska i ubogiej, specyficznej szacie roślinnej. Bardzo cenne, chociaż znacznie rzadsze są w ostoi torfowiska zasadowe, skupiające odmienną, cenną florę.

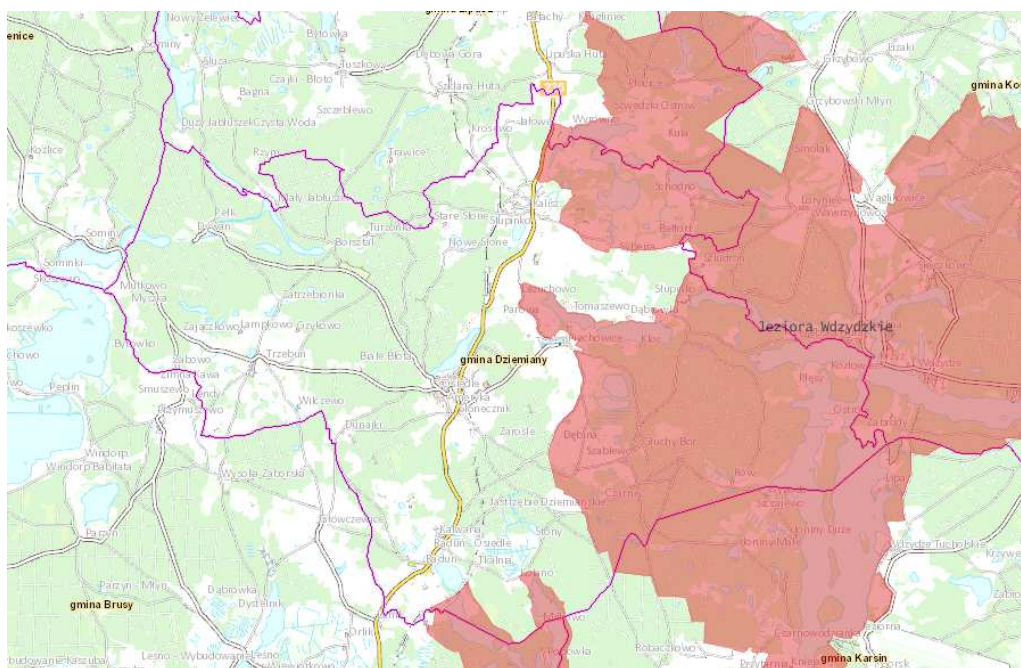
Obszar Natura 2000 Młosino-Lubnia (PLH 220077)

Obszar obejmuje fragment równiny sandrowej z szeregiem zagłębień wytopiskowych, wypełnionych torfami i zbiornikami wodnymi o charakterze jezior dystroficznych i lobeliowych. Krzyżujące się rynny jeziorne są wypełnione jeziorami eu- i mezotroficznymi (m.in. jeziora ramienicowe). Otoczone są one torfowiskami przejściowymi i płatami szuwarów, oraz borami bagiennymi. W ostoi stwierdzono też występowanie torfowisk wysokich. Na równinie miejscami uformowały się wydmy, które obecnie porośnięte są borami sosnowymi - dominującymi w ostoi. Wśród nich są bory chrobotkowe, w tym wyjątkowo dobrze zachowane płaty z bogatą florą porostów naziemnych. W leśniczówce Lubnia znajduje się b. ważna kolonia rozrodzca nocka łydkowłosego, a obszar (głównie duże, nie zanieczyszczone jeziora) jest dla niego naturalnym żerowiskiem.

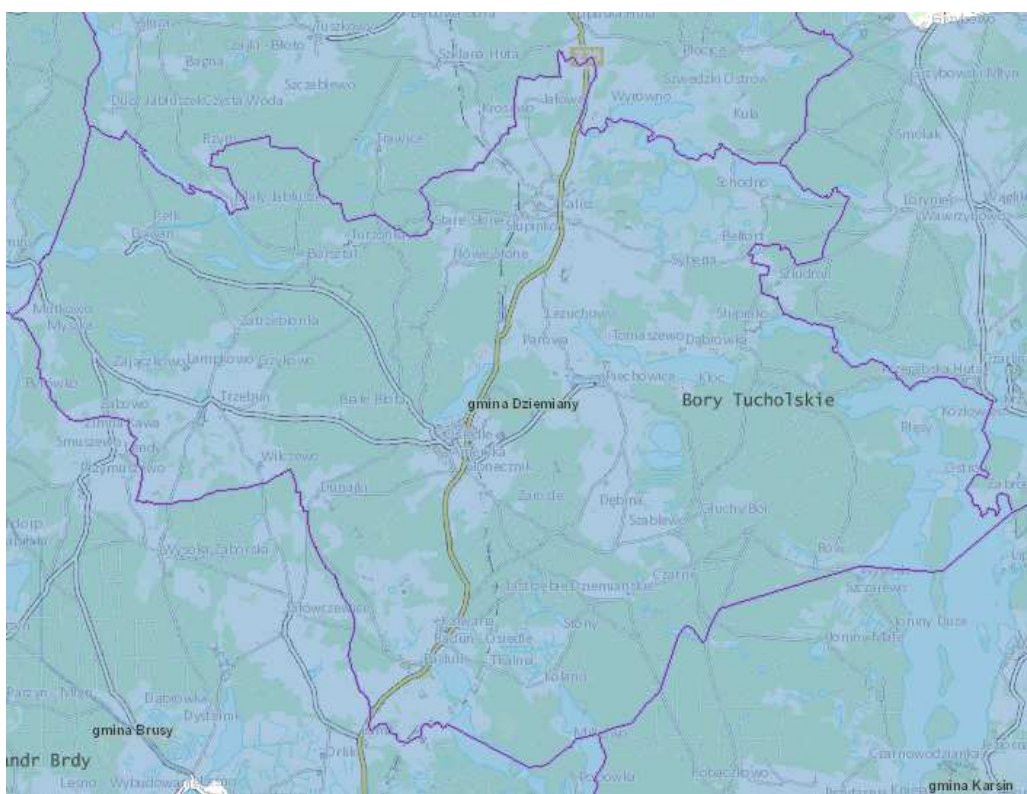
Obszar Natura 2000 Bory Tucholskie (PLB 220009)

Obszar Borów Tucholskich obejmuje wschodnią część makroregionu Pojezierza Południowopomorskiego. W jego skład wchodzi następujące mezoregiony: Bory Tucholskie, wschodnia część Równiny Charzykowskiej, północno-wschodnia część Pojezierza Krajeńskiego, północna część Doliny Brdy oraz północna część Wysoczyzny Świeckiej. Obszar jest dość jednolitą równiną sandrową, rozciętą dolinami Brdy i Wdy oraz urozmaiconą licznymi jeziorami, oczkami wodnymi i wzniesieniami o charakterze moreny dennej. Dominują siedliska leśne, przede wszystkim bory sosnowe. Typowy obszar młodogłacjalny, obejmujący w większości jałowe piaski. Rzeźba terenu ostoi jest urozmaiconą, występują tu wysoczyzny i rozległe wzgórza, liczne pagórki oraz doliny i rynny. Sieć wodna jest silnie rozwinięta (wody zajmują ok. 14% powierzchni). Ostoję odwadnia rzeka Brda wraz ze swymi licznymi dopływami, z których najważniejszym jest Zbrzyca. Wiele rzek charakteryzuje duży spadek i silny prąd. Wśród jezior liczne są jeziora przepływowe połączone z systemem wodnym Brdy; sporo jest jezior oligotroficznych i mezotroficznych, nieliczne są eutroficzne, a torfowiskom towarzyszą dystroficzne. W sumie jest ok. 60 jezior; największe Charzykowskie - 1363 ha, zaś najgłębsze Ostrowite - 43 m. Lasy (ok. 70% obszaru) to głównie bory świeże, ale także bagienne i suche; występują też grądy, lasy bukowo-dębowe, łągi i olsy. Liczne torfowiska. Grunty orne, łąki i pastwiska pokrywają ok. 15% terenu. Ostoję odwadnia rzeka Brda wraz ze swymi licznymi dopływami, z których najważniejszym jest Zbrzyca. Wiele rzek charakteryzuje duży spadek i silny prąd.

Poniżej przedstawiono położenie gminy względem najbliższych obszarów Natura 2000.



Rycina nr 2.2.1-1. Położenie gminy Dziemiany względem obszarów Natura 2000 (Specjalne Obszary Ochrony Siedlisk) (źródło: <http://mapy.geoportal.gov.pl>)



Rycina nr 2.2.1-2. Położenie gminy Dziemiany względem obszarów Natura 2000 (Obszary Specjalnej Ochrony Ptaków) (źródło: <http://mapy.geoportal.gov.pl>)

Z powyższych map wynika, że na części terenu gminy Dziemiany występują Obszary Natura 2000 - Jeziora Wdzyckie oraz Młosino-Lubnia, natomiast obszarem Natura 2000 – Bory Tucholskie objęta jest cała powierzchnia gminy Dziemiany.

Pomniki przyrody

Na terenie gminy Dziemiany znajduje się obecnie 9 pomników przyrody. Są to drzewa lub ich skupiska oraz jedno źródło.

Tabela nr 2.2.1-2. Pomniki przyrody w gminie Dziemiany.

L.p.	Typ i rodzaj pomnika	Nazwa
1	Pojedyncze drzewo – buk pospolity	Buk nad Rzunem
2	Pojedyncze drzewo – sosna pospolita	Neceny
3	Pojedyncze drzewo – sosna pospolita	Retoszec
4	Pojedyncze drzewo – sosna pospolita	Sosna na Czajkowie
5	Pojedyncza aleja – stanowisko widłaka spłaszczonego	brak
6	Pojedyncze drzewo – buk pospolity	brak
7	Skupisko 7 jałowców pospolitych	brak
8	Pojedyncze drzewo – lipca drobnolistna	brak
9	Pojedyncze drzewo – sosna pospolita	brak

Użytki ekologiczne

Użytki ekologiczne na terenie gminy Dziemiany przedstawiono w poniższej tabeli.

Tabela nr 2.2.1-1. Użytki ekologiczne na terenie gminy Dziemiany.

Lp.	Nazwa użytku	Nr rej WKP	Powierzchnia (ha)	Opis położenia
1	2	3	4	5
1	Żóbińskich Błoto (śródlądne oczko wodne)	262	1,43	Działki 630, 631, 623 (część)
2	Przerębska Huta (kompleks łąk, torfowisk i olsów)	313	9,56	Obr. Piechowice dz.851(część), 803 (część)
3	Zdradzonko	-	2,77	Obr. Piechowice
4	Kołpiny	-	14,45	Obręb Piechowice 823, 476, 477, 480, 481, 483/4, 484, 487, 488, 489, 490, 492/1, 492/2
5	Łąki na Rowie	-	27,95	Obręb Płęsy, dz. 10, 11, 19/2, 19/4, 23 (cz.), 45/2, 46/1, 47, 48, 261/1, 280/1, 281/2

2.3 Uwarunkowania krajobrazowe

Gmina Dziemiany położona jest na terenie Wdzydzkiego Parku Krajobrazowego.

Wdzydzki Park Krajobrazowy na terenie gminy Dziemiany zajmuje powierzchnię 5585 ha.

Wdzydzki Park Krajobrazowy utworzony został Uchwałą Wojewódzkiej Rady Narodowej w Gdańsku z dnia 15 czerwca 1983 roku. Bezpośrednie, prawne podstawy funkcjonowania WPK i jego otuliny w aktualnych granicach stanowią Rozporządzenia Wojewody Gdańskiego Nr 5/94, 11/98 oraz 6/2001z dnia 7 sierpnia 2001 r. w sprawie zatwierdzenia „Planu ochrony Wdzydzkiego Parku Krajobrazowego”.

Park Krajobrazowy obejmuje większość obszarów równiny sandrowej, ukształtowanej w postaci rozległego stożka napływowego przez wody roztopowe czwartorzędowego lądolodu. Równina jest nieznacznie nachylona w kierunku południowym w przedziale wysokości od 160m do 140m n.p.m. Podstawowe zróżnicowanie terenu wprowadzają ciągi rynien polodowcowych, różnej wielkości zagłębień wytopiskowych i pofałdowanej powierzchni płatów morenowych.

Rynny zajęte są przez jeziora oraz wykorzystywane przez rzeki. Na terenie WPK znajduje się 53 jeziora powierzchni ponad 1ha. Największe z nich to zespół jezior Wdzydzkich.

Ponadlokalne i ponadregionalne wartości przyrodnicze obszaru Pojezierza Kaszubskiego zostały potwierdzone zakwalifikowaniem tego terenu do krajowej sieci ekologicznej ECONET opracowanej w ramach europejskiego programu Międzynarodowej Unii Ochrony Przyrody – IUCN. Obszar Pojezierza Kaszubskiego (tu znajduje się teren gminy Dziemiany) stanowi w sieci ECONET obszar węzłowy o znaczeniu międzynarodowym (09M) charakteryzujący się wysokim stopniem różnorodności biologicznej i krajobrazowej oraz korzystnymi uwarunkowaniami przestrzennymi dla zachowania siedlisk i ostoi gatunków o znaczeniu krajowym i europejskim.

2.4 Powierzchnia obszaru objętego „Planem”

Gmina Dziemiany położona jest w południowej części województwa pomorskiego w powiecie kościerskim w odległości 80 km od Gdańska. Północna część gminy leży na obszarze Pojezierza Kaszubskiego, południowa zaś na obszarze Borów Tucholskich. Ogólna powierzchnia gminy wynosi 12497ha.

Gmina Dziemiany jest jedną z 7 gmin wiejskich powiatu kościerskiego. Dziemiany mają częściowo charakter rolniczy (słabe gleby) i leśny oraz wypoczynkowo – letniskowy i turystyczny. Ważniejsze podmioty działające w gminie Dziemiany to Przedsiębiorstwo Handlowo-Usługowe COMPLEX z Gdańska (tartak w Dziemianach i zakład w Trzebuniu).

Głównymi sektorami gospodarki są: turystyka i agroturystyka, rolnictwo i gospodarka zasobami leśnymi.

Gmina Dziemiany graniczy z następującymi gminami:

- Lipusz – gmina wiejska (powiat kościerski),
- Kościerzyna – gmina wiejska (powiat kościerski),
- Karsin – gmina wiejska (powiat kościerski),
- Brusy – gmina miejsko-wiejska (powiat chojnickie),
- Studzienice – gmina wiejska (powiat bytowski),

Gmina Dziemiany zajmuje powierzchnię 124,97 km² i podzielona jest na 8 sołectw (Dziemiany, Jastrzębie Dziemiańskie, Kalisz, Piechowice, Płęsy, Schodno, Raduń, Trzebuń).

Podział szczegółowy gruntów Gminy

- **użytki rolne razem 3300 ha:**
 - grunty orne 2370 ha,
 - sady 17 ha,
 - łąki trwałe 563 ha,
 - pastwiska trwałe 224 ha,
 - grunty rolne zabudowane 114 ha,
 - grunty pod stawami 0 ha,
 - grunty pod rowami 12 ha,
- **grunty leśne oraz zadrzewione i zakrzewione razem 7492 ha:**
 - lasy 7487 ha,
 - grunty zadrzewione i zakrzewione 5 ha,
- **grunty pod wodami razem 1002 ha:**
 - grunty pod wodami powierzchniowymi płynącymi 850 ha,
 - grunty pod wodami powierzchniowymi stojącymi 152 ha,
- **grunty zabudowane i zurbanizowane razem 371 ha:**
 - tereny mieszkaniowe 45 ha,
 - tereny przemysłowe 15 ha,
 - tereny inne zabudowane 31 ha,
 - tereny zurbanizowane niezabudowane 17 ha,
 - tereny rekreacji i wypoczynku 11 ha,
 - tereny komunikacyjne – drogi 210 ha,

- tereny komunikacyjne – kolejowe 39 ha,
- użytki kopalne 3 ha,
- **użytki ekologiczne 8 ha,**
- **nieużytki 365 ha,**
- **tereny różne 0 ha..**

2.5 Ludność

Wg GUS (stan na 31.12. 2014 r.) gminę Dziemiany zamieszkiwało około 4268 osób, w tym 2110 mężczyzn i 2158 kobiet. Gęstość ludności wynosi około 35 osób/km².

Tabela nr 2.5-1. Liczba ludności w latach 2006 - 2013 (dane GUS)

Lp.	Rok	Ogółem	Mężczyźni	Kobiety
1	2	3	4	5
1	2006	4084	2016	2068
2	2007	4136	2043	2093
3	2008	4142	2045	2097
4	2009	4187	2067	2120
5	2010	4187	2068	2119
6	2011	4211	2066	2145
7	2012	4243	2087	2156
8	2013	4268	2098	2170
9	2014	4268	2110	2158

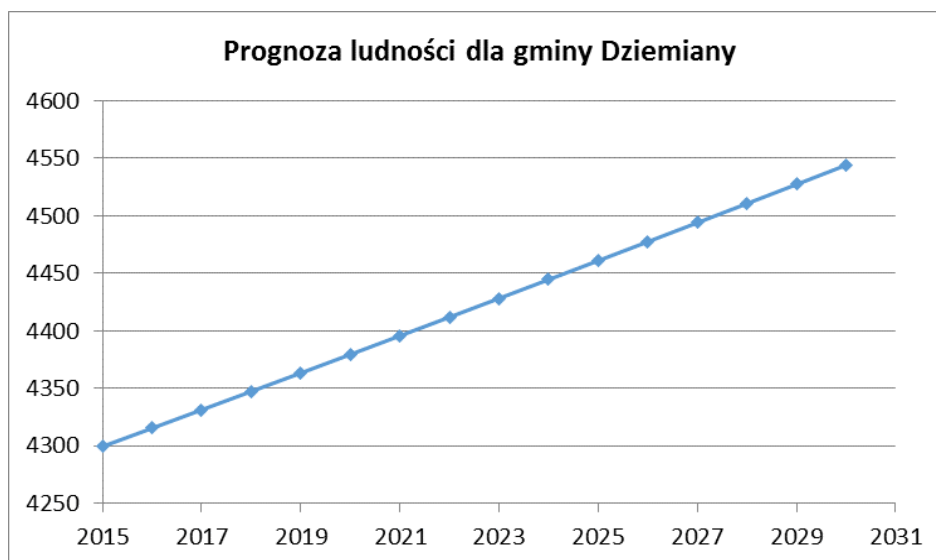
Z danych przedstawionych w powyższej tabeli wynika tendencja rosnąca liczby ludności w gminie. Struktura ludności w gminie odzwierciedla krajowe trendy tzn. przewaga liczby kobiet nad mężczyznami.

Na podstawie danych z tabeli nr 2.5-1 opracowano prognozę liczby ludności w gminie, którą przedstawiono w tabeli nr 2.5-2.

Tabela nr 2.5-2 Prognoza liczby ludności (dane GUS)

Lp.	Rok	Prognozowana liczba ludności		
		ogółem	mężczyźni	kobiety
1	2	3	4	5
1	2015	4300	2117	2182
2	2016	4315	2127	2189
3	2017	4331	2136	2195
4	2018	4347	2146	2201
5	2019	4363	2156	2207
6	2020	4380	2166	2214
7	2021	4396	2176	2220
8	2022	4412	2186	2226
9	2023	4428	2195	2233
10	2024	4445	2205	2239
11	2025	4461	2216	2246
12	2026	4478	2226	2252
13	2027	4494	2236	2258
14	2028	4511	2246	2265
15	2029	4527	2256	2271
16	2030	4544	2266	2278

Prognozę liczby ludności w gminie przedstawiono w postaci graficznej na poniższym rysunku.



Rycina nr 2.5-1 Prognoza liczby ludności w Gminie na lata 2015 ÷ 2030

Na podstawie liczby ludności odnotowanych w ostatnich latach wyznaczono linię trendu dla liczby ludności, względem której obliczono przewidywalną liczbę ludności w latach 2015÷2030. Wyniki obliczeń wskazują zwiększenie liczby ludności w roku 2030 o około 276 osób w stosunku do roku 2014.

2.6 Uwarunkowania klimatyczne

Według klasyfikacji K. Kwiecień i S. Taranowskiej (1974) gmina Dziemiany należy do szczytowej części krainy Pojezierza Pomorskiego, dla której charakterystyczne jest występowanie najniższych, minimalnych temperatur powietrza, największej ilości dni przymrozkowych i mroźnych oraz największej ilości opadów.

Warunki makro – i mikroklimatyczne można określić z niewielkim błędem na podstawie materiałów archiwalnych ze stacji klimatycznej w Kościerzynie. Najniższa średnia temperatura przypada na luty (-3,5°C), najwyższa zaś jest w lipcu (16,1°C), średnia roczna wynosi 6,5°C. Rozkład przestrzenny średniej rocznej temperatury powietrza wskazuje na wyraźną odrębność tej części Pojezierza Pomorskiego na tle sąsiednich regionów.

Wpływ czynników makroskalowych powoduje, że czas trwania zimy w rejonie omawianej stacji klimatycznej dochodzi do 100 dni. Zima jest długa, niezbyt śnieżna ze średniej wysokości opadami atmosferycznymi i dość długo zalegającą pokrywą śnieżną (73 dni).

Pod względem częstotliwości kierunków wiatrów dominują wiatry zachodnie przed północno – zachodnimi i północnymi. W okresie zimy najczęstszymi są stosunkowo ciepłe wiatry zachodnie, przynoszące często odwilż oraz zmienną pogodę.

Suma opadów wynosi około 632 mm, maksimum opadowe przypada na lipiec i wynosi 100 mm.

Zróżnicowanie środowisko geograficzne gminy Dziemiany determinuje zmienność przestrzenną warunków topoklimatycznych. Najbardziej niekorzystne warunki występują w obniżeniach terenowych z płytko zalegającą wodą gruntową oraz na zboczach o ekspozycji północnej, przy nachyleniu powierzchni terenu ponad 5%.

Najkorzystniejsze warunki występują w obrębie wysoczyzny i sandru oraz na terenach leśnych o suchym podłożu.

Warunki klimatyczne.

Obszar gminy Dziemiany zgodnie z regionalizacją klimatyczno – rolniczą wg R. Gumińskiego należy do części szczytowej pomorskiej dzielnicy rolniczo – klimatycznej.

Panują tu stosunkowo surowe warunki termiczne w województwie. Okres wegetacyjny wynosi 180 – 200 dni i rozpoczyna się w II lub III dekadzie kwietnia. W stosunku do Tczewa jest opóźniony około 2 tygodnie, a w stosunku do Poznania około 3 tygodnie. Ostatnie przymrozki występują w III dekadzie maja, a nawet czerwca. Średnie sumy opadów rocznych wynoszą 600 – 700 mm. Pokrywa śnieżna zalega 30 – 111 dni i nieraz kilkakrotnie zanika w ciągu zimy.

Przeciętny czas trwania okresu bez przymrozków wynosi 174 dni.

3. Obecny stan jakości powietrza atmosferycznego na terenie gminy Dziemiany

Stan jakości powietrza na terenie gminy Dziemiany kształtowany jest głównie przez:

- rozproszone źródła ciepła: o kotłownie lokalne, zlokalizowane z reguły przy obiektach użyteczności publicznej, kotłownie osiedlowe oraz o ogrzewanie indywidualne budynków,
- komunikację samochodową,
- działalność gospodarczą.

Większość istniejących lokalnych kotłowni jest uciążliwa dla środowiska (emisja spalin ze spalania gorszych gatunków węgla, brak instalacji oczyszczania spalin, mała sprawność kotłów). Rozwiązaniem problemów niskiej emisji jest dalsza gazyfikacja gminy. Zastępowanie gazem obecnie wykorzystywanych paliw stałych wpływa na znaczące ograniczenie emisji zanieczyszczeń, zwłaszcza siarki i pyłów. Również komunikacja tj. transport lokalny jest poważnym problemem w dziedzinie ochrony powietrza.

Wg zapisów „Rocznej oceny jakości powietrza atmosferycznego w województwie pomorskim za rok 2014”, wykonanej przez WIOŚ w Gdańsku, gmina Dziemiany zaliczona jest do strefy pomorskiej (PL2202), wg podziału wykonanego na potrzeby Programów Ochrony Powietrza, a jako kryterium zakwalifikowania strefy do klasy C przyjęto poziom PM10 (24h), PM2,5 oraz B(a)P.

Poniżej zestawienie wyników klas strefy pomorskiej dla poszczególnych zanieczyszczeń, uzyskane w ocenie rocznej za rok 2014 dokonanej z uwzględnieniem kryteriów ustanowionych w celu ochrony zdrowia ludzi.

Tabela nr 3-1. Klasy strefy pomorskiej dla poszczególnych zanieczyszczeń, uzyskane w ocenie rocznej za 2014 r. dokonanej z uwzględnieniem kryteriów ustanowionych w celu ochrony zdrowia (kryterium – poziom docelowy)

Lp.	Substancja	Strefa
1	2	3
1	SO ₂ (dwutlenek siarki)	A
2	NO ₂ (dwutlenek azotu)	A
3	CO (tlenek węgla)	A
4	Benzen	A
5	PM10 (pył zawieszony 10)	C
6	PM2,5 (pył zawieszony 2,5)	C
7	Pb (ołów)	A
8	As (arsen)	A
9	Cd (kadm)	A
10	Ni (nikiel)	A
11	B(a)P	C
12	O ₃ (ozon)	A

A – nie przekracza poziomu dopuszczalnego

C – powyżej poziomu dopuszczalnego

Z powyższej tabeli wynika, iż większość wymienionych substancji w 2014 r. nie przekroczyło poziomów dopuszczalnych. Przekroczenia dotyczyły pyłu zawieszonego PM2,5 i PM10 oraz benzo(a)pirenu.

4. Charakterystyka nośników energetycznych zużywanych na terenie gminy Dziemiany

4.1 System ciepłowniczy

Ciepło dostarczane do odbiorców może mieć różne przeznaczenie. Dominujące są potrzeby ogrzewania i wentylacji obiektów, podgrzewania wody użytkowej oraz zastosowania technologicznego u odbiorców przemysłowych. Głównymi odbiorcami ciepła są sektor: bytowo-komunalny oraz przemysłowy, który w ostatnich dwóch dekadach znacząco ograniczył swoje potrzeby z powodu rezygnacji z energochłonnych technologii oraz zmniejszenia produkcji. Sektor socjalno-bytowy także racjonalizuje zużycie energii poprzez termomodernizacje obiektów, budownictwo energooszczędne i stosowanie indywidualnych, nowoczesnych źródeł pozyskiwania ciepła. Wszystkie te działania prowadzą obecnie do zmniejszenia zapotrzebowania na ciepło, w tym w szczególności ciepło sieciowe. Ponadto zapotrzebowanie na ciepło jest silnie uzależnione od warunków atmosferycznych w sezonie grzewczym jesienno-zimowym. Wahania wynikające ze zmiennych warunków zewnętrznych zniekształcają obraz tendencji zachodzących na rynku w porównaniach krótkookresowych.

4.1.1 Charakterystyka systemu ciepłowniczego

Gmina Dziemiany nie posiada zorganizowanego systemu zaopatrzenia w ciepło. Zaopatrzenie gminy Dziemiany w ciepło oparte jest o kotłownie lokalne, zlokalizowane z reguły przy obiektach użyteczności publicznej np. szkoły, obiekty służby zdrowia, zakładach przemysłowych, itp., oraz o ogrzewanie indywidualne budynków.

Ze względu na niską gęstość ciepłą zabudowy na terenie gminy nie występuje sieć ciepłownicza. Energia ciepła produkowana jest przez:

- kotłownie indywidualne,
- kotłownie osiedlowe.

4.1.2 Produkcja, zużycie i odbiorcy ciepła

Według przeprowadzonej inwentaryzacji na terenie gminy Dziemiany społeczeństwo do ogrzania pomieszczeń wykorzystuje głównie węgiel (około 38% ankietowanych) oraz biomasę (około 70% ankietowanych). Średnie zużycie węgla na jedno gospodarstwo domowe wynosi około 3,2 Mg/rok, natomiast średnie zużycie biomasy około 8,1 Mg/rok. Około 40% ankietowanych posiada instalację wykorzystującą energię słońca do podgrzania wody. W związku z brakiem wiedzy ankietowanych o mocy i ilości wytwarzanej energii przez kolektory słoneczne wykonawca niniejszej dokumentacji posłużył się danymi literaturowymi do oszacowania ilości wytworzonej energii przez kolektory słoneczne dla każdego obiektu, który zgłosił posiadanie takiej instalacji. Właściciele domów nie potrafili także określić mocy posiadanych przez siebie kotłów. Obliczenia ilości wytwarzanej energii cieplnej przeprowadzono na podstawie podanych zużyć surowców energetycznych (węgla, biomasy, oleju opałowego).

Z przeprowadzonej ankietyzacji wynika, że około 60% ankietowanych przeprowadziło w jakimś stopniu termomodernizację swojego domu.

Większość ankietowanych mieszkańców najchętniej zainwestowałaby w instalację pompy ciepła.

W obszarze przedsiębiorców, z uwagi na całkowitą dobrowolność w przekazywaniu informacji, poziom uzyskanych danych jest niski. Z zebranych w ramach prowadzenia inwentaryzacji danych wynika, że ankietowani przedsiębiorcy do ogrzewania pomieszczeń wykorzystują węgiel kamienny i w niewielkim stopniu biomasę. Zaobserwować można również u około 30% ankietowanych wykorzystywanie kolektorów słonecznych do podgrzania wody. Ankietowani przedsiębiorcy w większości nie wykazują zainteresowania przeprowadzeniem działań zmierzających do zredukowania ilości wykorzystywanych surowców energetycznych. Prawdopodobnie wynika to z przeprowadzonych tego typu działań już wcześniej.

Generalnie zapotrzebowanie na ciepło wynosi od 60 do 200 W/m² ¹. W domach izolowanych dobrym materiałem o współczynniku k=0,3 W/m²K (np. 10 cm styropianu przy ścianach wielowarstwowych lub ścianach jednowarstwowych - wykonanych z bloczków z gazobetonu odmiany 400 grubości 36,5 cm) zapotrzebowanie wyniesie:

- 60 W/m² dla domów piętrowych lub z użytkowym poddaszem,
- 70 W/m² dla domów parterowych.

W domach z ograniczoną izolacją k=0,7 W/m²K (np. 5 cm styropianu) zapotrzebowanie wyniesie:

- 90 W/m² dla domów piętrowych lub z użytkowym poddaszem,
- 100 W/m² dla domów parterowych.

W domach bez izolacji k=1,2–1,5 W/m²K (np. kamienice, dla których nie przeprowadzono ociepleń) zapotrzebowanie wyniesie:

- 130–140 W/m² dla domów piętrowych lub z użytkowym poddaszem,
- 150–200 W/m² dla domów parterowych.

Energochłonność budynku można również określić, posługując się wskaźnikiem E_A, to jest sezonowego zapotrzebowania na ciepło do ogrzewania, odniesionego do powierzchni ogrzewanej, wyrażanego w kWh/(m²-rok).

Energochłonność budynków, w zależności od okresu budowy, zaczerpnięto z danych literaturowych i przedstawiono w poniższej tabeli².

Tabela nr 4.1.2-1 Energochłonność budynków zależności od okresu budowy

Lp.	Klasa energetyczna	Ocena energetyczna	Wskaźnik E _A kWh/(m ² /rok)	Okres budowy
1	2	3	4	5
1	A+	Pasywny	<15	po 2005 r.
2	A	Niskoenergetyczny	15 ÷ 45	po 2005 r.
3	B	Energooszczędny	45 ÷ 80	po 2005 r.
4	C	Średnio energooszczędny	80 ÷ 100	po 2005 r.
5	D	Średnio energochłonny (spełniający aktualne wymagania prawne)	100 ÷ 150	1999 ÷ 2005
6	E	Energochłonny	150 ÷ 250	1982 ÷ 1998
7	F	Wysoko energochłonny	>250	< 1998 r.

W związku z tym, że prawie połowa zinventaryzowanych domów została wybudowana przed rokiem 1980, a także biorąc pod uwagę przeprowadzenie termomodernizacji w około 61% zinventaryzowanych budynkach mieszkalnych zapotrzebowanie na energię cieplną ze źródeł zlokalizowanych na terenie gminy Dziemiany obliczono przyjmując klasę energetyczną dla poniższych budynków C.

Przyjmując powyższe założenie oraz zgromadzone w ramach przeprowadzonej inwentaryzacji dane obliczono zapotrzebowanie energetyczne zasobów mieszkaniowych w gminie. Zapotrzebowanie energetyczne zasobów mieszkaniowych w gminie Dziemiany przedstawiono w poniższej tabeli.

Tabela nr 4.1.2-2 Zapotrzebowanie energetyczne zasobów mieszkaniowych

Lp.	Zasoby mieszkaniowe Gminy	Powierzchnia m ²	Zapotrzebowanie na energię cieplną GJ
1	2	3	4
1	Mieszkania ogółem Gmina (wg GUS)	123058	9844,6

¹ Źródło: http://www.muratorplus.pl/technika/ogrzewanie/jak-dobrac-moc-grzejnika-do-wielkosci-pomieszczenia-ogrzewanie-domu_59344.html

² Źródło: „Ocena zapotrzebowania na energię budynku mieszkalnego przy wykorzystaniu dwóch niezależnych programów obliczeniowych”, Pater, S. Magiera, J., Czasopismo Techniczne. Chemia,

4.2 System gazowniczy

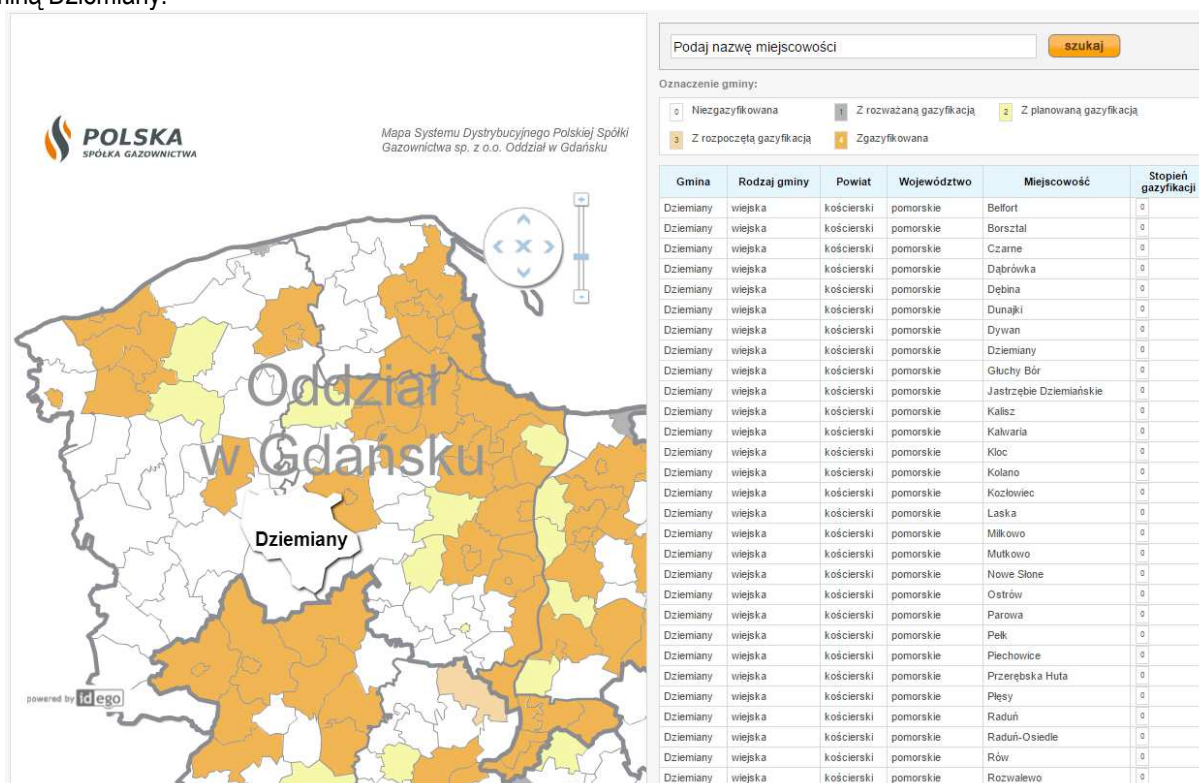
Gazyfikacja jest jednym z wymienianych celów gminy Dziemiany w najbliższych latach. Obecnie w gminie nie ma instalacji sieci gazowej.

4.2.1 Charakterystyka systemu gazowniczego

Systemem dystrybucji gazu na terenie powiatu kościerskiego zajmuje się Polska Spółka Gazownictwa sp. z o.o. Oddział w Gdańsku.

Obecnie gmina Dziemiany nie posiada sieci gazowniczej. Najbliższy gazociąg wysokiego ciśnienia przebiega przez gminę Kościerzyna i Lipusz. Jest to gazociąg wysokiego ciśnienia relacji Pszczółki – Kościerzyna – Bytów.

Poniżej mapa Systemu Dystrybucyjnego Polskiej Spółki Gazownictwa Sp. z o. o. Oddział w Gdańsku z zaznaczoną Gminą Dziemiany.



Rycina nr 4.2.1-1. Położenie gminy Dziemiany na mapie PSGaz Sp. z o.o. Oddział w Gdańsku

Źródło: <http://mapy.psgaz.pl/>

Gmina Dziemiany na mapie PSGaz Sp. z o.o. zaznaczona jest, jako niezgazyfikowana (kolor biały).

4.2.2 Zużycie i odbiorcy gazu

Na terenie gminy nie ma aktywnej sieci gazowniczej. Przeprowadzona inwentaryzacja nie wykazała wykorzystywania gazu płynnego (z butli) przez mieszkańców gminy.

4.2.3 Plany rozwojowe dostawców gazu na terenie gminy

Pomimo tego, iż gazyfikacja gminy jest jednym z priorytetów na najbliższe lata, gmina Dziemiany zalicza się do IV grupy hierarchi rozwoju – gminy z niewielką szansą na gazyfikację ze względu na znaczne oddalenie od istniejących i projektowanych gazociągów wysokiego ciśnienia oraz nieopłacalności techniczno – ekonomicznej. Opłacalność przedsięwzięcia dla Pegaz Sp. z o.o. zwiększyłoby pojawienie się dużego odbiorcy gazu na terenie gminy (przedsiębiorca lub skupisko odbiorców indywidualnych, np. osiedle domków). Z analizy stanu aktualnego oraz planów gminnych nie wynika, aby istniał lub miał zaistnieć duży odbiorca gazu w okresie objętym niniejszym „Planem”. W związku z czym nie przewiduje się działań związanych z zużyciem gazu sieciowego.

4.3 System energetyczny

Dane dotyczące systemu energetycznego gminy zaczerpnięto z dokumentów strategicznych Gminy oraz danych GUS, ze względu na brak odpowiedzi na skierowane pisma do dostawcy energii. Dane dotyczące zużycia energii elektrycznej przez obiekty gminne i oświetlenie ulic uzyskano na podstawie faktycznego zapotrzebowania na energię określonego w ostatnich przetargach energetycznych, ogłaszanych przez Gminę.

4.3.1 Charakterystyka systemu energetycznego

Cała Gmina posiada dostęp do zasilania z systemu energetycznego. Odbiorcy energii na terenie gminy zasilani są z sieci elektroenergetycznej średniego napięcia 15 kV prowadzonych z GPZ „Kościerzyna” i „Brusy”. Doprowadzana energia do sieci transformatorowych 15/0,4 kV jest przesyłana do odbiorców liniami niskiego napięcia 0,4 kV. Większość sieci średniego oraz niskiego napięcia jest wykonana jako sieć napowietrzna. Z energii elektrycznej korzysta 100% mieszkańców. System jest stale modernizowany i remontowany.

4.3.2 Odbiorcy i zużycie energii elektrycznej

Na terenie Gminy pracują stacje transformatorowe typu 15/04 kV, różnej mocy. Z energii elektrycznej korzysta 100% mieszkańców gminy.

4.3.3 Oświetlenie ulic

Na terenie gminy Dziemiany przeprowadzono inwentaryzację z której wynika iż obsługą oprawy oświetleniowej zajmuje się ENERGA-Operator S.A. oddział w Gdańsku. Liczba czynnych opraw świetlnych w 2013 wynosiła 320 sztuk.

4.3.4 Plany rozwojowe sieci elektroenergetycznej

Aby zapewnić niską awaryjność sieci średniego i niskiego napięcia, zwłaszcza na terenach podmiejskich, konieczny jest stały monitoring jej stanu technicznego i w razie potrzeby przeprowadzanie niezbędnych napraw. W Gminie systematycznie wykonywane są remonty i konserwacja sieci przesyłowej.

Przewidywana jest dalsza rozbudowa i modernizacja linii średniego i niskiego napięcia oraz sieci transformatorowych 15/0,4 kV. Nie przewiduje się istotnych inwestycji w zakresie rozbudowy instalacji elektroenergetycznej, która mogłaby mieć znaczny wpływ na prognozę zapotrzebowania energetycznego na terenie gminy.

4.4 Transport na terenie gminy

Gmina Dziemiany znajduje się w oddaleniu od ważniejszych szlaków komunikacyjnych. Na obszarze gminy znajdują się następujące ciągi komunikacyjne o ponadlokalnym znaczeniu:

Droga wojewódzka nr 233 Korne-Chojnice

Drogi powiatowe 10401 Sominy – Dziemiany oraz 10402 Dziemiany – Wąglikowice.

Przez teren gminy przebiega również linia kolejowa relacji Chojnice – Kościerzyna.

4.5 Odnawialne źródła energii – stan obecny

W poniższej tabeli zestawiono instalacje wykorzystujące OZE na terenie powiatu kościerskiego (według danych URE).

Tabela nr 4.5-1 Instalacje wykorzystujące OZE na terenie powiatu kościerskiego

Lp.	Kod instalacji	Opis typu instalacji	Ilość w powiecie	Moc [MW]
1	2	3	4	5
1	WOA	elektrownia wodna przepływowa	7	0,229

Zgodnie z mapą odnawialnych źródeł energii na terenie Polski, stan na 30.06.2014 r. (źródło: <http://www.ure.gov.pl/uremapoze/mapa.html>) oraz powyższą tabelą na terenie powiatu kościerskiego w dziedzinie OZE największy udział w produkcji energii mają elektrownie wodne przepływowe.

Na terenie gminy Dziemiany zlokalizowane są liczne instalacje solarne na budynkach samorządowych oraz społeczeństwa nie uwzględnione w danych URE.

Obecnie, wg danych z inwentaryzacji (dane uzyskane na podstawie pism i ankietyzacji oraz z Urzędu Gminy), wykorzystywanie OZE w ogólnym zużyciu energii wynosi około 66%. Wartość tę stanowi głównie wykorzystywanie kolektorów słonecznych w celach podgrzewania wody oraz spalana biomasa na cele ciepłownictwa.

O potencjale wykorzystywania OZE w gminie decyduje głównie aspekt finansowy. Pomimo oferowanych dofinansowań barierą stanowi procedura ich pozyskiwania oraz wkład własny. Rozwiązaniem problemu jest propozycja wystąpienia Gminy o zewnętrzne (UE) środki finansowe w imieniu mieszkańców. Z tego tytułu należy się spodziewać, że głównym obszarem wykorzystującym OZE w gminie Dziemiany będzie obszar mieszkalnictwa.

Energia wiatrowa

Gmina Dziemiany znajduje się w III strefie (tj. korzystnej) do rozwoju energetyki wiatrowej, charakteryzujących się energią użyteczną wiatru poniżej 1000 kWh/m²/rok. Prędkość wiatru na ogół nie przekracza 5 m/s.

Na terenie gminy Dziemiany nie występują obecnie turbiny wiatrowe.

Analizując wstępnie aspekty środowiskowe terenu gminy Dziemiany, inwestycja w energetykę wiatrową na jego terenie wydaje się mało prawdopodobnym kierunkiem rozwoju OZE. Nie przewiduje się w związku z tym działań związanych z wykorzystaniem energii wiatru na terenie gminy Brusy w okresie objętym niniejszym „Planem”.

Energia spadku wód

Na terenie gminy Dziemiany nie występują działające elektrownie wodne.

Analizując aspekty środowiskowe (obszary Natura 2000 na terenie gminy) oraz możliwości techniczne nie przewiduje się rozwoju energetyki wodnej na terenie gminy Dziemiany w okresie objętym niniejszym „Planem”.

Energia słoneczna (kolektory słoneczne i ogniwa fotowoltaiczne)

Jak wspomniano wcześniej, na terenie gminy Dziemiany wykorzystywanie energii słońca jest jednym z najczęstszych sposobów podgrzewania wody w budynkach mieszkalnych i obiektach użyteczności publicznej. Na terenie gminy znajduje się wiele obiektów wyposażonych w instalację kolektorów słonecznych.

W województwie Pomorskim istnieją dobre warunki do wykorzystania energii promieniowania słonecznego. Roczna gęstość promieniowania słonecznego na terenie całego województwa Pomorskiego na płaszczyznę poziomą wynosi ok. 900 kWh/m², natomiast średnie usłonecznienie wynosi 1 600 godzin na rok. Uwzględniając trendy europejskie oraz powyższe uwarunkowania, najbardziej efektywne wykorzystanie energii słonecznej skierowane jest głównie na cele grzewcze (kolektory słoneczne).

Wśród działań zaproponowanych w niniejszym „Planie” na okres 2015-2020 przewidziano m.in. montaż instalacji solarnych w budynkach zarówno w sektorze samorządu, jak i społeczeństwa.

Pompy ciepła

Na terenie gminy znajdują się nieliczne obiekty wyposażone w instalacje pomp ciepła.

Biorąc pod uwagę powszechność tego typu instalacji, szerokie możliwości techniczne i uwarunkowania finansowe (w tym możliwość uzyskania dofinansowania na zakup), a także nieszkodliwą dla środowiska naturalnego eksploatację, należy się spodziewać na terenie gminy Dziemiany wzrostu zainteresowania montażem pomp ciepła.

Transformatory ciepła

Transformator ciepła – nowoczesne urządzenie grzewcze wykorzystujące obieg znany z urządzeń chłodniczych, ale niewymagające wykonywania odwiertów w ziemi oraz innych czasochłonnych i kosztownych prac przygotowawczych. Charakteryzuje się bardzo niskim kosztem eksploatacji w stosunku do konwencjonalnych form ogrzewania tj.: energii elektrycznej, gazu płynnego, oleju opałowego, sieci ciepłowniczej, gazu ziemnego, węgla, koksu i drewna.

Tego rodzaju odnawialne źródło energii nie jest jeszcze popularne i nie stwierdzono zainteresowania jego zabudową zarówno w obszarze mieszkalnictwa, jak i przedsiębiorców.

Geotermia

Na terenie gminy Dziemiany jedynym obiektem korzystającym z energii geotermalnej jest kościół w Dziemianach.

Energia geotermalna jest to energia zgromadzona w gorących wodach podziemnych, której źródłem jest wydzielanie się energii cieplnej z powolnego rozpadu pierwiastków radioaktywnych (np. uran, tor), występujących w granicie i bazalcie, czyli w podstawowych składnikach skorupy ziemskiej. Wykorzystanie wód termalnych jest opłacalne, gdy występują one do głębokości 2 km a temperatura osiąga 65°C.

Z uwagi na wysokie koszty instalacji oraz uwarunkowania techniczne nie przewiduje się wykorzystywania tego rodzaju źródeł energii odnawialnej na terenie gminy Dziemiany.

Biomasa

Według danych uzyskanych na podstawie inwentaryzacji na terenie gminy Dziemiany biomasa wykorzystywana jest do celów grzewczych zarówno przez mieszkańców jak i do ogrzania obiektów publicznych. Wykorzystywanie biomasy stanowi główne źródło energii odnawialnej na terenie gminy. W 2013 roku w spalanie biomasy na potrzeby grzewcze na terenie gminy wyniosło około 29722,2 MWh.

Biorąc pod uwagę dostępność tego rodzaju surowca energetycznego oraz uwarunkowania finansowe i techniczne można spodziewać się dalszego wykorzystywania tego rodzaju odnawialnego źródła energii na terenie gminy Dziemiany.

Na terenie gminy Dziemiany możliwy jest rozwój upraw energetycznych, pod kątem spalania w kotłowniach, jednak ze względu na to, że użytki rolne w gminie Dziemiany zajmują około 26% powierzchni, jest to zbyt mała ilość do utworzenia potencjalnych dużych plantacji roślin uprawnych używanych do produkcji energii z biomasy. Można się spodziewać ewentualnie niewielkich indywidualnych plantacji roślin energetycznych, sprzedawanych jako surowiec energetyczny kotłowniom lokalnym.

Odmianami roślin energetycznych, które są szczególnie przydatne do uprawy ze względu na uwarunkowania przyrodnicze są przede wszystkim odmiany wierzby wiciowej, miskanta olbrzymiego i cukrowego oraz ślazuwca pensylwańskiego. Koszty produkcji wierzby energetycznej mieszczą się w granicach od 4 000 do 8 500 PLN/ha. W strukturze tych kosztów znaczącą część, bo ponad 80% stanowią koszty związane ze zbiorem trzyletniej wierzby. Główny wpływ miała tutaj stosowana technologia zbioru. Plon na trzyletnich plantacjach wierzby to ok. 30-40 Mg/ha, a cena skupu oscyluje ok. 150 PLN/Mg.

Biogaz i biogazowni rolnicze

Obecnie na terenie gminy Dziemiany nie występują biogazownie rolnicze.

W dniu 13 lipca 2010 r. Rada Ministrów przyjęła opracowany przez Ministerstwo Gospodarki we współpracy z Ministerstwem Rolnictwa i Rozwoju Wsi dokument pn.: „Kierunki rozwoju biogazowni rolniczych w Polsce w latach 2010 - 2020”. Dokument zakłada, że w każdej polskiej gminie do 2020 roku powstanie średnio jedna biogazownia wykorzystująca biomasę pochodzenia rolniczego, przy założeniu posiadania przez gminę odpowiednich warunków do uruchomienia takiego przedsięwzięcia. Przewiduje się, że biogazownie będą powstawać w tych gminach, na których terenach występują duże zasoby areалу, z którego można pozyskiwać biomasę, co jest swego rodzaju harmonizacją działań krajowych rządu z priorytetami Wspólnej Polityki Rolnej Unii Europejskiej.

Płyn pofermentacyjny, po spełnieniu odpowiednich wymagań higienicznych, może być wykorzystywany do nawożenia roślin uprawnych. Znane są przykłady wykorzystywania odpadów z biogazowni do produkcji tzw. ekobrykietu, który można spalać w specjalnie dostosowanych kotłach. Płyn pofermentacyjny, po uzyskaniu certyfikatu nawozowego, może być również używany, jako nawóz do roślin doniczkowych lub szklarniowych.

Z uwagi na wysoki koszt instalacji oraz brak stałego dostępu do dużych ilości surowców wsadowych nie przewiduje się rozwoju energetyki opartej o tego rodzaju odnawialne źródło. W związku z czym nie przewidziano w niniejszym „Planie” działań związanych z budową instalacji wykorzystującej biogaz na terenie gminy Dziemiany.

4.6 Mikroinstalacje

Nowelizacja ustawy Prawo energetyczne, która weszła w życie we wrześniu 2013 roku wprowadziła pojęcie mikroinstalacji. Pojęcie to zostało doprecyzowane ustawą z dnia 20.02.2015 o odnawialnych źródłach energii. Zgodnie z definicją jest to odnawialne źródło energii, o łącznej mocy zainstalowanej elektrycznej nie większej niż 40 kW, przyłączone do sieci elektroenergetycznej o napięciu znamionowym niższym niż 110 kV lub o mocy osiągalnej cieplnej w skojarzeniu nie większej niż 120 kW. Instalacje takie można podłączać do sieci elektroenergetycznej na specjalnych prawach w wypadku, kiedy jej właścicielem jest osoba fizyczna nie prowadząca działalności gospodarczej. Wyprodukowana energia elektryczna powinna w pierwszej kolejności być przeznaczona na potrzeby własne, a jej nadmiar sprzedawany do OSD, który ma obowiązek odkupu tej energii po stałej cenie.

Z rozwiązaniem takim łączy się pojęcie prosumenta, tzn. zarazem producenta i konsumenta energii.

Ani Prawo energetyczne ani uchwalona przez Sejm ustawa o odnawialnych źródłach energii nie zawiera definicji prosumenta. Można ją natomiast określić poprzez interpretację już istniejących przepisów w prawie energetycznym i tych uchwalonych o odnawialnych źródłach energii. I tak art. 4 uchwalonej przez Sejm ustawy z dnia 20 lutego 2015 roku o odnawialnych źródłach energii w pkt 1 stanowi, iż „Wytwórca energii elektrycznej z odnawialnych źródeł energii w mikroinstalacji będący osobą fizyczną niewykonującą działalności gospodarczej regulowanej ustawą z dnia 2 lipca 2004r. o swobodzie działalności gospodarczej (dz. U. z 2013r. poz. 672, z późn. zm.), zwaną dalej „ustawą o swobodzie działalności gospodarczej”, który wytwarza energię elektryczną w celu jej zużycia na własne potrzeby, może sprzedać niewykorzystaną energię elektryczną wytworzoną przez niego w mikroinstalacji i wprowadzoną do sieci dystrybucyjnej.”

Zatem w myśl przepisów uchwalonej ustawy prosumentem może być podmiot, który spełnia następujące przesłanki:

- jest wytwórcą energii elektrycznej z odnawialnych źródeł energii w mikroinstalacji, a więc instalacji o mocy nie większej niż 40 kW,
- jest osobą fizyczną niewykonującą działalności gospodarczej,
- wytwarza energię na własne potrzeby,
- sprzedaje niewykorzystaną energię do sieci dystrybucyjnej.

Co ważne, aby móc zdefiniować dany podmiot za prosumenta należy sprawdzić, czy spełnia łącznie wszystkie wyżej wymienione cztery przesłanki.

Tak więc prosumentem będzie tylko osoba fizyczna, która nie wykonuje działalności gospodarczej, i która wytwarza energię na własne potrzeby w mikroinstalacji a nadwyżkę wytworzonej energii sprzedaje do sieci dystrybucyjnej. Przy czym prosumentem będzie zarówno właściciel domu jednorodzinnego, jaki i ta osoba fizyczna, która ma prawo własności do nieruchomości lokalowej w ramach wspólnoty mieszkaniowej jak i w ramach spółdzielni mieszkaniowej.

Gdy o przyłączenie mikroinstalacji do sieci elektroenergetycznej ubiega się podmiot przyłączony do sieci jako odbiorca końcowy, a moc zainstalowana przyłączanej mikroinstalacji, nie jest większa niż określona w wydanych warunkach przyłączenia, wystarczające jest zgłoszenie przyłączenia mikroinstalacji w przedsiębiorstwie energetycznym, po zainstalowaniu odpowiednich układów zabezpieczających i układu pomiarowo-rozliczeniowego. W innym przypadku przyłączenie mikroinstalacji do sieci dystrybucyjnej odbywa się na podstawie umowy o przyłączenie do sieci. Koszt instalacji układu zabezpieczającego i układu pomiarowo-rozliczeniowego ponosi operator systemu dystrybucyjnego elektroenergetycznego.

Przyłączane mikroinstalacje muszą spełniać wymagania techniczne i eksploatacyjne określone w ustawie. Szczegółowe warunki przyłączenia, wymagania techniczne oraz warunki współpracy mikroinstalacji z systemem elektroenergetycznym określają odpowiednie przepisy.

Prosument jest uprawniony do korzystania z różnych mechanizmów wsparcia. Najważniejszym z nich jest możliwość sprzedaży wyprodukowanej energii elektrycznej do sieci. Mechanizm ten należy analizować z pozycji obowiązujących do końca roku 2015 r. przepisów zawartych w ustawie Prawo energetyczne oraz tych, które wprowadza ustawa o odnawialnych źródłach energii od dnia 1 stycznia 2016 r.

Obecnie funkcjonujący mechanizm wsparcia oparty jest o zapisy znajdujące się w ustawie Prawo energetyczne z dnia 10 kwietnia 1997 r (Dz. U. 1997 Nr 54 poz. 348 z późn. zm.). Ustawa ta przewiduje w art. 9V, że energia elektryczna wytworzona w mikroinstalacji przyłączonej do sieci dystrybucyjnej będzie się odbywać po cenie równej 80% średniej ceny sprzedaży energii elektrycznej na rynku hurtowym w poprzednim roku kalendarzowym; na rok 2015 jest to równe 0,17 zł za 1 kWh wyprodukowanej energii.

Bardzo korzystne zmiany w tym zakresie wprowadza ustawa z dnia 20 lutego 2015 roku o odnawialnych źródłach energii, która została podpisana przez prezydenta w dniu 11 marca 2015r. Ustawa ta w art. 41 wprowadza gwarantowane taryfy na odsprzedaż niewykorzystanej energii elektrycznej. I tak dla instalacji fotowoltaicznych do 3 kW wsparcie w ramach taryfy gwarantowanej wyniesie 0,75 zł za 1 kWh przez 15 lat. Dla instalacji powyżej 3 kW, a nie przekraczających 10 kW cena zakupu wyniesie 0,65 zł przez 15 lat.

Ustawa wprowadza pewne bezpieczniki co do piętnastoletniego okresu obowiązywania cen gwarantowanych:

- Po pierwsze, ceny gwarantowane dla najmniejszych instalacji, tzn. tych o mocy do 3 kW, obowiązują do momentu, gdy łączna moc oddawanych do użytku źródeł nie przekroczy 300 MW. Dla nieco większych mikroinstalacji OZE, czyli tych o mocy 3 – 10 kW, granicę rozwoju ustanowiono na poziomie 500 MW.
- Po drugie, ceny gwarantowane mają obowiązywać nie dłużej niż do końca 2035 roku. Oznacza to, że inwestor odłoży budowę instalacji po roku 2021, na pewno już nie skorzysta z pełnego 15 – letniego okresu wsparcia.
- Po trzecie, ustawa zawiera zapis dający możliwość ministrowi gospodarki do określenia nowych cen zakupu energii elektrycznej w drodze rozporządzenia. Zapis ten zawierający delegację ustawową powołuje się na różne czynniki: „biorąc pod uwagę politykę energetyczną państwa oraz informacje zawarte w krajowym planie działania, a także tempo zmian techniczno-ekonomicznych w poszczególnych technologiach wytwarzania energii elektrycznej w instalacjach odnawialnych źródłach energii...”

Zgodnie z przyjętą przez parlament ustawą o odnawialnych źródłach energii inwestorzy uruchamiający po 1 stycznia 2016 r. swoje mikroinstalacje OZE będą mogli otrzymywać preferencyjne, stałe w 15 – letnim okresie stawki za sprzedaż energii w ramach tzw. systemu taryf gwarantowanych.

Przyjęcie tego mechanizmu w ustawie o OZE stwarza jednak wątpliwości czy taryfy gwarantowane będzie można łączyć z dotacjami z programu „Prosument”. Nadzorujący program Narodowy Fundusz Ochrony Środowiska i Gospodarki Wodnej w swojej interpretacji stwierdza, że nie można określić, czy inwestorzy, którzy otrzymają dofinansowanie do instalacji z NFOŚiGW, będą mogli korzystać z taryf gwarantowanych. Ustawa nie wskazuje również na możliwość wyboru przez prosumenta formy pomocy, z której chce skorzystać.

Pojawiają się różne opinie i stanowiska instytucji z otoczenia OZE na ten temat. Jedną z nich jest opinia Instytutu Energetyki Odnawialnej, który uważa, że skorzystanie z taryf gwarantowanych przez inwestorów, którzy uruchomią swoje mikroinstalacje po 1 stycznia 2016 roku wykluczy jednocześnie możliwość ubiegania się o dotację i preferencyjną pożyczkę z programu „Prosument”.

Instytut ponadto zwraca uwagę na wątpliwość dotyczącą zasad wsparcia instalacji prosumenckich uruchomionych przed 1 stycznia 2016r. Zgodnie z obecnym prawem ich właściciele mogą sprzedawać energię za 80 % średniej ceny

energii na rynku hurtowym z roku poprzedniego. Obecnie stawka ta wynosi około 14 gr. Za kWh i jest dużo niższa niż taryfy gwarantowane, którymi zostaną objęci inwestorzy uruchamiający swoje mikroinstalacje po 2015 r.

Potencjał zastosowania mikroinstalacji w gminie jest duży, choć sumarycznie nie osiągną one znaczących mocy. Rola gmin w rozwoju mikroinstalacji wiąże się z odpowiednią promocją i przekazywaniem wiedzy na temat tych rozwiązań. W 2013 roku zgodnie z danymi operatora systemu dystrybucyjnego działającego na terenie gminy w nie funkcjonowała tu żadna mikroinstalacja.

4.7 Zastosowanie kogeneracji

Kogeneracja (ang. Combined Heat and Power – CHP) to wytwarzanie w jednym procesie energii elektrycznej i ciepła. Energia elektryczna i ciepło wytwarzane są tu w jednym cyklu technologicznym. Technologia ta daje możliwość uzyskania wysokiej (80-85%) sprawności wytwarzania (około dwukrotnie wyższej niż osiągana przez elektrownie konwencjonalne) i czyni procesy technologiczne bardziej proekologicznymi, przede wszystkim dzięki zmniejszeniu zużycia paliwa produkcyjnego oraz wynikającemu z niego znaczącemu obniżeniu emisji zanieczyszczeń.

Do zalet kogeneracji należą:

- wysoka sprawność wytwarzania energii przy najpełniejszym wykorzystaniu energii finalnej zawartej w paliwie,
- względnie niższe zanieczyszczenie środowiska produktami spalania (w jednym procesie jest wytwarzane więcej energii, w związku z czym w przeliczeniu na MWh ilość zanieczyszczeń jest niższa),
- zmniejszenie kosztów przesyłu energii,
- skojarzone wytwarzanie energii powoduje zmniejszenie zużycia paliwa do 30 proc. w porównaniu z rozdzielnym wytwarzaniem energii elektrycznej i ciepła,
- zwiększenie bezpieczeństwa energetycznego.

Najłatwiej kogenerację stosować w układach wykorzystujących gaz, w Polsce jednak stosowany jest głównie w układach węglowych. Rozwiązaniem, które mogłoby pomóc zbilansować nadmiar ciepła w okresie letnim mogłoby być wzbogacenie procesu o wytwarzanie chłodu (trigeneracja). Proces ten polega na tym, że odpadowe ciepło z produkcji energii elektrycznej stanowi energię napędową w absorpcyjnym procesie wytwarzania tzw. wody lodowej. Stwarza to latem szansę na zrekompensowanie (do pewnego stopnia) spadku zapotrzebowania na ciepło powodującego zmniejszenie produkcji energii elektrycznej w skojarzeniu. Układy pracujące w skojarzeniu mogą też być wykorzystane w oparciu o istniejącą sieć gazową.

W miarę modernizowania istniejących kotłowni gazowych możliwe jest zastępowanie ich układami kogeneracyjnymi, które oprócz efektywniejszego wykorzystania energii finalnej pozwolą także na uzyskanie dodatkowego przychodu ze sprzedaży energii elektrycznej

5. Identyfikacja obszarów problemowych

Na stan zanieczyszczenia powietrza na terenie gminy Dziemiany mają wpływ następujące czynniki:

- na terenie gminy brak jest centralnego systemu ogrzewania, a liczba budynków podłączonych do lokalnych kotłowni jest niewielka,
- na terenie gminy nie ma systemu dystrybucji gazu przewodowego, wiele domostw ogrzewana jest z wykorzystaniem paliw kopalnych, szczególnie węgla,
- na terenie gminy duża część domostw została wybudowana przed 1980 rokiem, a część z nich nie została poddana termomodernizacji.

Zanieczyszczenia powietrza atmosferycznego na terenie gminy Dziemiany wyznaczają źródła emisji niezorganizowanej, emisji komunikacyjnej oraz „emisji niskiej” z indywidualnych palenisk domowych.

Badania monitoringowe prowadzone przez Pomorski Inspektorat Ochrony Środowiska z roku 2013 zaliczyły strefę pomorską, w tym gminę Dziemiany, ze względu na pył zawieszony PM10 i PM2,5 oraz Benzo[a]piren do strefy klasy C. Największy udział w emisji pyłu zawieszonego PM10 i PM2,5 oraz Benzo[a]piren ma emisja powierzchniowa związana głównie z ogrzewaniem indywidualnym.

Zmiana struktury oraz spadek znaczenia przemysłu na rzecz wzrostu znaczenia sektora usług w latach dziewięćdziesiątych spowodowała istotne obniżenie emisji ze źródeł przemysłowych. Głównymi przyczynami tych zmian było:

- zmniejszenie produkcji,
- modernizacja technologii przemysłowych i wprowadzanie nowoczesnych rozwiązań,
- instalowanie urządzeń redukujących emisje,
- poprawa jakości paliwa używanego w dużych elektrociepłowniach,
- zaostrzenie przepisów związanych z emisją zanieczyszczeń z dużych instalacji energetycznych i przemysłowych.

Ograniczenie emisji z przemysłu uwypukliły problem emisji z innych źródeł. Znaczenia nabral wskaźnik zanieczyszczenia powietrza, jakim jest stężenie pyłu zawieszonego PM10 i PM2,5 oraz B[a]P. Wiąże się go z tzw. niską emisją, pochodzącą z ogrzewania indywidualnego, gdzie, jako podstawowe paliwo używany jest węgiel, szczególnie ten o niskiej jakości - dużej zawartości popiołu i siarki, a jako źródło grzewcze używane są kotły o niskiej sprawności. Na wysokie stężenia zanieczyszczeń nie bez wpływu pozostaje charakter zabudowy na danym terenie. Średnia i wyższa zabudowa o zwartym charakterze, przy niektórych scenariuszach meteorologicznych sprzyja tworzeniu się sytuacji smogowych. Szczególnie istotnym czynnikiem rozpraszającym zanieczyszczenia jest wiatr, który przy tego typu zabudowie ma ograniczone możliwości przewietrzania. Spory problem stanowią też osiedla domków jednorodzinnych o gęstej zabudowie. Domy te opalane są głównie paliwem stałym, które generuje znaczne ładunki zanieczyszczeń, a skupienie wielu domków w jednym miejscu dodatkowo wzmacnia efekt. Równocześnie narasta problem z zanieczyszczeniami transportowymi. Wzrost liczby samochodów, a co za tym idzie częstsze migracje ludności, zły stan nawierzchni oraz powstawanie nowych odcinków dróg wiążą się ze wzrostem emisji, w szczególności tlenków azotu, ale również z pyłem pochodzącym ze ścierania: okładzin hamulcowych, opon oraz nawierzchni jezdni. Dodatkowy problem stanowi emisja pyłu pochodzącego z zabrudzenia jezdni. Stężenia pochodzące od tego typu emisji zależą od typu nawierzchni jezdni, ilości pojazdów, ich wagi, sposobu utrzymania jezdni oraz od natężenia opadu deszczu.

6. Wyniki inwentaryzacji emisji dwutlenku węgla do atmosfery z terenu gminy Dziemiany

6.1 Etapy określania wielkości emisji CO₂

Określenie wielkości emisji CO₂ realizowano w następujący sposób:

1. zebranie danych dla poszczególnych grup źródeł w sektorze publicznym:
 - faktury za zakup energii elektrycznej, ciepłej, paliw do ogrzewania, paliw transportowych,
 - dane z umów na odbiór ciepła.
2. zebranie danych o dostarczonej energii i paliwach od dystrybutorów ciepła, energii elektrycznej, gazu dla obszaru gminy,
3. oszacowanie zapotrzebowania na ciepło z pozostałych paliw kopalnych w poszczególnych grupach odbiorców,
4. oszacowanie zużycie paliw transportowych,
5. oszacowanie zużycie paliw w produkcji ciepła,
6. oszacowanie wielkości emisji pozostałych gazów cieplarnianych,
7. przeliczenie pozyskanych wartości za pomocą wskaźników emisji na emisję CO_{2e},
8. określenie wielkości produkcji energii ze źródeł odnawialnych.

6.2 Metodologia inwentaryzacji źródeł emisji CO₂

6.2.1 Podstawowe założenia przyjęte w „Planie”

Podstawą merytoryczną niniejszego „Planu gospodarki niskoemisyjnej” jest inwentaryzacja emisji gazów cieplarnianych do powietrza. W celu sporządzenia inwentaryzacji wykorzystano wytyczne Porozumienia Burmistrzów „How to develop a Sustainable Energy Action Plan (SEAP)”. Dokument ten, dostępny na stronach Porozumienia (www.eumayors.eu), określa ramy oraz podstawowe założenia dla wykonania inwentaryzacji emisji gazów cieplarnianych do powietrza.

Zgodnie z wytycznymi „Porozumienia Burmistrzów” działaniami objęto zużycie energii i związaną z nim emisję CO₂ w następujących sektorach:

- obiekty komunalne,
- budynki mieszkalne,
- oświetlenie uliczne,
- transport.

Przy sporządzaniu niniejszego „Planu...” rozesłano zapytania do najważniejszych producentów i konsumentów energii ciepłej, elektrycznej i paliwa gazowego w mieście. Ponadto przeprowadzono badania ankietowe wśród konsumentów indywidualnych na terenie gminy Dziemiany. Poniższe wyliczenia i wnioski są oparte na danych, jakie otrzymano w odpowiedzi na pisma i badanie ankietowe, danych przekazanych przez Urząd Gminy Dziemiany oraz danych GUS. Na podstawie powyższych danych określono również emisje w roku bazowym.

Jako rok bazowy, w stosunku, do którego gmina będzie ograniczać emisje CO₂, przyjęto rok 2006. W celu obliczenia emisji określono zużycie nośników energii finalnej na obszarze gminy, w podziale na poszczególne obszary. Pod pojęciem nośników energii rozumie się paliwa, energię elektryczną oraz ciepło sieciowe w bezpośrednim zużyciu.

W celu oszacowania wielkości emisji gazów cieplarnianych przyjęto następujące założenia metodologiczne:

- zasięg terytorialny inwentaryzacji:
 - inwentaryzacja obejmuje obszar w granicach administracyjnych gminy Dziemiany. Do obliczenia emisji przyjęto zużycie energii finalnej w obrębie granic gminy,
- zakres inwentaryzacji:

- inwentaryzacją objęte zostały emisje gazów cieplarnianych wynikające z zużycia energii finalnej na terenie gminy. Poprzez zużycie energii finalnej rozumie się zużycie:
 - energii ciepłej (na potrzeby ogrzewania i c.w.u),
 - energii paliw (transport),
 - energii elektrycznej,
- wskaźniki emisji:
 - dla określenia wielkości emisji przyjęto wskaźniki, zgodne z rzeczywistymi wskaźnikami dla obszaru gminy.

Do określenia emisji terenu gminy Dziemiany zastosowano „standardowe” wskaźniki emisji obejmujące całość emisji CO₂ wynikłej z końcowego zużycia energii na terenie gminy. Wskaźniki te bazują na zawartości węgla w poszczególnych paliwach a najważniejszym gazem cieplarnianym jest CO₂. Emisje CH₄ (metanu) i N₂O (podtlenku azotu) pominięto. Emisje CO₂ powstające w wyniku spalania biomasy/biopaliw wytwarzanych w zrównoważony sposób oraz emisje związane z wykorzystaniem certyfikowanej zielonej energii elektrycznej są traktowane jako zerowe.

Przyjęte do obliczeń wskaźniki emisji CO₂ zestawiono w poniższej tabeli.

Tabela nr 6.2.1-1. Przyjęte do obliczeń wskaźniki emisji

Lp.	Rodzaj nośnika energii	Wartość opałowa	Wskaźnik emisji CO ₂
1	2	3	4
1	Gaz sieciowy PBP propan – 7,43[%], butan – 15,93[%], powietrze – 76,64[%]	24,80 MJ/m ³	58,40 kg/GJ 1,45 kg/m ³ 0,210 Mg/MWh
2	LPG	47,31 MJ/kg	62,44 kg/GJ 0,225 Mg/MWh
3	Benzyna	44,80 MJ/kg	68,61 kg/GJ 0,247 Mg/MWh
4	Olej napędowy	43,33 MJ/kg	73,33 kg/GJ 0,264 Mg/MWh
5	Koks	28,20 MJ/kg	106,00 kg/GJ 0,382 Mg/MWh
6	Drewno opałowe	15,60 MJ/kg	109,76 kg/GJ 0,395 Mg/MWh
7	Ciepło sieciowe	-	121,11 kg/GJ 0,436 Mg/MWh
8	Energia elektryczna	-	0,984 Mg/MWh

Obliczenia wielkości emisji wykonano za pomocą arkuszy kalkulacyjnych. Do obliczeń wykorzystano następujący wzór obliczeniowy:

$$E_{CO_2} = C \times EF$$

gdzie:

E_{CO₂} - oznacza wielkość emisji CO₂ w MgCO₂,

C - oznacza zużycie energii (elektrycznej, paliwa) w MWh,

EF - oznacza wskaźnik emisji CO₂ w MgCO₂/MWh.

6.2.2 Sposób zbierania danych

Proces sporządzania inwentaryzacji emisji może być ogólnie opisany, jako proces zbierania odpowiednich danych, a następnie wprowadzania tych danych do narzędzia inwentaryzacji emisji PIGN. W tym celu wykorzystano dwie metody zbierania danych emisji:

Metodologia „bottom-up” polegająca na zbieraniu danych u źródła. Każda jednostka podlegająca inwentaryzacji podaje dane, które później agreguje się w taki sposób, aby dane były reprezentatywne dla większej populacji

lub obszaru. Metodologia ta zwiększa prawdopodobieństwo popełnienia błędu przy analizie i obróbce danych oraz niepewność, czy cała docelowa populacja została ujęta w zestawieniu.

Metodologia „top-down” polega na pozyskiwaniu zagregowanych danych dla większej jednostki obszaru lub populacji. Jakość danych jest wtedy generalnie lepsza, ponieważ jest mała ilość źródeł danych. Jeżeli zagregowane dane nie są reprezentatywne dla danego obszaru lub populacji, należy tak je przekształcić, aby jak najwierniej obrazowały zaistniałą sytuację. Głównym defektem tej metody jest mała rozdzielczość danych, która może ukryć trendy, mogące pojawić się przy większej rozdzielczości.

Przygotowanie Planu gospodarki niskoemisyjnej dla gminy Dziemiany poprzedzono procesem inwentaryzacji z wykorzystaniem ankietyzacji. Inwentaryzacja szczegółowa dotyczyła głównie obiektów należących do Gminy. W przypadku obiektów należących do osób prywatnych, ze względu na całkowitą dobrowolność w przekazywaniu danych, inwentaryzacja może być obciążona błędami. Proces inwentaryzacji (zbierania danych) zrealizowany został poprzez rozprawdzenie na terenie gminy formularzy ankiety na podstawie upoważnień udzielonych przez Wójta Gminy Dziemiany. Inwentaryzacja prowadzona była w okresie luty-czerwiec 2015 r. i obejmowała obszary:

- społeczeństwo (budynki wielorodzinne w sektorze komunalnym) – wysłane zostały pisma do zarządców,
- przedsiębiorcy – rozprawdzona została ankieta dla przedsiębiorcy,
- dostawcy energii elektrycznej, ciepła i gazu – wysłano pisma z prośbą o przekazanie danych,
- jednostki publiczne (służba zdrowia, szkolnictwo, gospodarka mieszkaniowa komunalna, GOPS, GOK itp.) – wysłano pisma z prośbą o przekazanie danych,
- pojazdy samochodowe na terenie gminy – wystąpiono z pismem do Starostwa Powiatowego z prośbą o przekazanie danych,
- obiekty należące do Gminy – wystąpiono z prośbą o przekazanie danych do Urzędu Gminy.

W przypadku sektora społeczeństwa przeprowadzono akcję informacyjno-edukacyjną dla mieszkańców i przedsiębiorców gminy, połączoną z ankietyzacją, dotyczącą negatywnego oddziaływania niskiej emisji na stan jakości powietrza w gminie oraz sposobu jej ograniczenia. Proces ankietyzacji zakładał dobrowolne i niezobowiązujące wypełnianie ankiet. Mieszkańcy i przedsiębiorcy mieli również możliwość udzielenia odpowiedzi na pytania zawarte w ankiecie drogą elektroniczną oraz on-line. Mieli oni dużo czasu do namysłu, wypełnienia ankiety i jej złożenia w Urzędzie Gminy lub elektronicznie na wskazany adres email, a w przypadku gdy pojawiły się pytania, pod numerem telefonu podanym na ankiecie dostępny był pracownik firmy, który udzielał informacji i pomagał wypełniać ankietę. Jednym z celów przeprowadzenia procesu ankietyzacji wśród mieszkańców gminy było zidentyfikowanie funkcjonujących systemów grzewczych oraz rozpoznanie planów i potrzeb mieszkańców w zakresie modernizacji budynków i wymiany źródeł ogrzewania.

Proces inwentaryzacji budynków mieszkalnych polegał również na ocenie obiektu z zewnątrz (za pośrednictwem narzędzi internetowych) i wypełnieniu przez mieszkańców karty ankietowej (zakres zgodny z informacjami ujętymi w bazie danych). Dane z kart ankietowych były nanoszone do bazy danych inwentaryzacji emisji. W związku z faktem, iż ani Gmina, ani Powiat nie dysponują bazą budynków z przyporządkowanymi do nich powierzchniami, nie istnieje możliwość przypisania powierzchni budynków z rejestrów publicznych do kolejnych numerów adresowych. W związku z faktem, iż inwentaryzacja prowadzona była z zewnątrz nie ma możliwości określenia czy kocioł węglowy jest typu zasypowego czy retortowego) oraz stwierdzenie czy na obiekcie zamontowano instalację OZE. Dla budynków użyteczności publicznej kontaktowano się z zarządcami by otrzymać informacje.

W zakresie podmiotów gospodarczych, uznano, iż drobne usługi np. tłumaczenia, biura rachunkowe, prowadzone w budynkach mieszkalnych, lub jedynie przypisanie adresu firmowego do lokalu mieszkalnego w budynku wielorodzinnym, nie stanowią podstawy do klasyfikacji powierzchni jako gospodarcza, zwłaszcza, że nie ma możliwości oszacowania jej wielkości z zewnątrz budynku. W zestawieniu nie ujęto budynków gospodarczych gdyż są z natury nie ogrzewane.

Do rozpoznania charakteru, funkcji i cech szczególnych budynku (np. sklep, usługi, mieszkalny, niski, wysoki, bliźniak, szeregowiec) wykorzystano serwis internetowy Google Maps, umożliwiający wyszukiwanie obiektów, oglądanie map i zdjęć lotniczych powierzchni Ziemi oraz udostępniający pokrewne im funkcje, ze szczególnym uwzględnieniem usługi Street View, dzięki której można było dokładniej przyjrzeć się obiektom. Do ustalenia adresu obiektu na mapie

korzystano z portalu internetowego Geoportal. Dla nielicznych obiektów, pomimo zastosowania wyżej opisanych narzędzi, nie udało określić się ich charakteru i funkcji.

Większość danych związanych z aktywnością samorządu lokalnego zyskano na podstawie faktur za dostawy energii, zakupu paliw czy odbioru odpadów. Dla grupy społeczeństwa, źródła danych są bardziej zdywersyfikowane i obejmują dane uzyskane od dostawców prądu, stosowanych ankietach oraz szacunkach eksperckich.

Inwentaryzacją objęte są wszystkie emisje gazów cieplarnianych wynikające ze zużycia energii finalnej na terenie gminy, a także szacunki dotyczące emisji z wytworzonych w danym roku odpadów.

6.2.3 Uzasadnienie wyboru roku bazowego

Zgodnie z wytycznymi „Porozumienia Burmistrzów” zalecanym rokiem bazowym jest rok 1990, natomiast dopuszcza się wybór innego roku, dla którego miasto dysponuje pełnym zestawem wiarygodnych danych do określenia emisji.

W trakcie prowadzenia inwentaryzacji źródeł emisji problemem okazał się brak danych dla lat wcześniejszych niż rok 2006, co wynika z archiwizacji danych prowadzonych głównie przez jednostki w sektorze publicznym. Podobnie społeczeństwo również nie gromadzi danych o zużyciu energii, ciepła czy opału. Podczas opracowywania danych z inwentaryzacji zaobserwowano, że poszczególne jednostki przekazywały dane dotyczące zużycia niekompletne, a braki dla każdej z jednostek dotyczyły różnych lat.

W związku z tym, że dla Gminy Dziemiany nie uzyskano kompletnych danych dotyczących zużycia energii elektrycznej, ciepła i gazu z lat wcześniejszych niż lata 2006-2013, jako rok bazowy przyjęto rok **2006**, dla którego uzyskano najwięcej i najbardziej szczegółowe dane. Dane z powyższego opracowania posłużyły do uzupełnienia danych uzyskanych w wyniku ankietyzacji.

W celu obliczenia emisji określono zużycie nośników energii finalnej na obszarze gminy, w podziale na poszczególne obszary. Pod pojęciem nośników energii rozumie się paliwa, energię elektryczną oraz ciepło sieciowe w bezpośrednim zużyciu.

6.2.4 Ogólne zasady opracowania bazy danych

Do określania wielkości emisji w roku bazowym oraz w latach 2013 – 2020 zastosowano metodologię i narzędzia wypracowane w ramach własnych doświadczeń. Obliczenia wielkości emisji wykonano za pomocą programu własnego opartego na prostym w użyciu arkuszu kalkulacyjnym, który przelicza dane wejściowe (ilość zużytych paliw, energii oraz wytworzonych odpadów) na wielkości emisji gazów cieplarnianych za pomocą krajowych wskaźników emisji lub lokalnych wskaźników emisji (opis wg punktu 6.2.6).

W tym miejscu należy zaznaczyć, że opracowana baza danych jest integralną częścią „Planu” i zawiera informacje uzyskane z przeprowadzonej inwentaryzacji źródeł emisji, źródeł energetycznych, zużycia poszczególnych „mediów” i surowców energetycznych, wykorzystywanych OZE, itp.

Narzędzie, którym się posłużono przy inwentaryzacji zostało podzielone na dwie grupy:

- pierwsza grupa związana jest z aktywnością samorządu lokalnego,
- druga grupa związana jest z aktywnością społeczeństwa.

Każda z grup podzielona została na podgrupy źródeł, odpowiadające działaniom władz lokalnych i społeczeństwa, w celu ułatwienia zbiórki danych oraz wprowadzania danych do PIGN.

Podgrupy źródeł emisji wydzielone w związku z aktywnością samorządu lokalnego:

- budynki administracji publicznej (w tym budownictwo społeczne),
- transport,
- oświetlenie publiczne,
- gospodarka wodno-ściekowa,
- gospodarka odpadami.

Emisje związane z tą grupą odnoszą się do emisji, z którą samorząd jest bezpośrednio odpowiedzialny (np. Urząd Gminy, gminne jednostki organizacyjne, budynki dzierżawione przez gminę).

Podgrupy źródeł emisji wydzielone w związku z aktywnością społeczeństwa:

- mieszkalnictwo,
- handel i usługi,
- przemysł
- transport,
- lokalna produkcja energii,
- gospodarka odpadami.

Emisje związane z tą grupą odnoszą się do pozostałych emisji gazów cieplarnianych, których źródłem jest działalność społeczeństwa i przedsiębiorstw w granicach administracyjnych gminy.

6.2.5 Wykaz źródeł danych uwzględnione w inwentaryzacji bazowej

W inwentaryzacji uwzględniono dane źródłowe za 2006 r. (rok bazowy) oraz za rok 2013 (rok kontrolny) w zakresie:

- zużycia energii elektrycznej,
- zużycia paliw kopalnych (węgiel kamienny i olej opałowy),
- zużycia paliw przeznaczonych do transportu,
- zużycia biomasy i energii ze źródeł odnawialnych,
- wytworzonych/składowanych odpadów,
- gospodarki wodno-ściekowej.

W celu zebrania danych posłużono się metodologią „bottom-up” oraz „top-down”. Dane pozyskano z materiałów udostępnionych przez Urząd Gminy, danych statystycznych GUS, dokumentów strategicznych i planistycznych Gminy, danych pozyskanych z ankiet i odpowiedzi na zapytania.

Dane pozyskane od samorządu lokalnego (metodologią „bottom-up”):

- zużycie energii elektrycznej w obiektach użyteczności publicznej (w tym budynki, oświetlenie publiczne itp.), określono na podstawie danych uzyskanych od Urzędu Gminy i Zakładu Komunalnego,
- zużycie ciepła sieciowego – na podstawie danych z jednostek gminnych,
- zużycie paliw (węgiel kamienny, biomasy oleju napędowego) określono na podstawie odpowiedzi na zapytania,
- zużycie paliw (pojazdy osobowe, dostawcze, autobusy i inne) przez pojazdy należące do gminy lub gminnych jednostek organizacyjnych) określono na podstawie otrzymanych danych,
- wytworzonych odpadów określono na podstawie otrzymanych odpowiedzi na zapytania i danych GUS,
- gospodarki wodno-ściekowej, dane eksploatacyjne pozyskane z Gminy.

Dane pozyskane od społeczeństwa (metodologią „top-down” i „bottom-up”):

- zużycie energii elektrycznej określono na podstawie wypełnionych ankiet, danych od zarządców zasobami mieszkaniowymi i danych statystycznych publikowanych przez GUS,
- zużycie paliw (węgiel kamienny, biomasy oleju napędowego) określono na podstawie danych wypełnionych ankiet oraz danych statystycznych publikowanych przez GUS,

zużycia paliw w transporcie oszacowano na podstawie danych statystycznych dotyczących struktury pojazdów zarejestrowanych w Polsce (GUS) oraz średnich długości pokonywanych przez pojazdy na terenie Gminy i średniego spalania paliw (szacunki na podstawie danych Instytutu Transportu Samochodowego).

6.2.6 Wskaźniki emisji

Do określenia wielkości emisji przyjęto następujące wskaźniki:

- dla paliw (węgiel kamienny, brunatny, koks, olej opałowy oraz gaz ziemny) zastosowano wskaźniki emisji stosowane w europejskim systemie handlu uprawnieniami do emisji CO₂, opracowane przez KOBiZE,
- dla paliw płynnych stosowanych w transporcie (benzyna, olej napędowy) zastosowano wskaźniki emisji z raportu Krajowej Inwentaryzacji Gazów Cieplarnianych (wskaźniki uwzględniają emisję CO₂),
- dla paliw odnawialnych (biomasa, biogaz) przyjęto wskaźnik emisji równy 0 Mg CO₂ (na jednostkę biomasy) – przyjęto, że spalanie paliw odnawialnych jest neutralne pod względem emisji GHG,
- dla energii elektrycznej przyjęto wskaźnik 0,982 Mg CO₂/MWh (jest to wskaźnik reprezentatywny dla sektora energetyki zawodowej opartej na węglu kamiennym i brunatnym, z niewielkim udziałem biomasy określony przez KOBiZE). W celu zachowania porównań wielkości zużycia energii pomiędzy poszczególnymi latami przyjęto wskaźnik na stałym poziomie,
- dla odpadów (dotyczy wyłącznie odpadów wytworzonych i zdeponowanych na składowiskach) przyjęto wskaźnik emisji 0,646 CO₂/Mg odpadów – wskaźnik określono na podstawie wieloletnich danych dla Polski, za KOBiZE (na podstawie raportów z inwentaryzacji gazów cieplarnianych).

6.2.7 Unikanie podwójnego liczenia emisji

W celu wyeliminowania możliwości podwójnego liczenia emisji zastosowano następujące środki:

- podane przez jednostki samorządowe zużycie energii elektrycznej, ciepła oraz paliw zostało odjęte od wielkości globalnych przekazanych przez dostawców/dystrybutorów energii, paliw i danych GUS na obszarze gminy,
- emisje z transportu dla grupy samorządowej zostały odjęte od oszacowanych emisji z transportu dla grupy społeczeństwa.

6.2.8 Współpraca z interesariuszami

Dane na temat zużycia energii muszą dokładnie odzwierciedlać sytuację danej gminy. Według poradnika Porozumienia Burmistrzów inwentaryzacja powinna być wykonana szczegółowo, zwłaszcza w odniesieniu do jednostek gminnych. Dlatego opracowując bazę danych rozesłano zapytania do najważniejszych producentów i konsumentów energii cieplej, elektrycznej i paliwa gazowego w gminie. Ponadto przeprowadzono badania ankietowe wśród konsumentów indywidualnych na terenie gminy. Przedstawione w niniejszym „Planie” wyliczenia i wnioski są oparte na danych, jakie otrzymano w odpowiedzi na pisma i badanie ankietowe, danych przekazanych przez Urząd Gminy oraz danych GUS. Na podstawie powyższych danych określono również emisje w roku bazowym. Od interesariuszy uzyskano również informacje o planowanych lub przewidzianych działaniach, mogących przyczynić się do osiągnięcia celów określonych w niniejszym „Planie”, które zostały uwzględnione w harmonogramie i dla których obliczono szacunkowy efekt ekologiczny i energetyczny.

Nawiązano kontakt z głównymi odbiorcami energii i ciepła na terenie gminy Dziemiany i wysłano pisma do 24 jednostek publicznych oraz do 40 strategicznych przedsiębiorców.

Wykaz interesariuszy w zakresie poszczególnych sektorów od których otrzymano odpowiedź oraz współpraca z nimi jest zastadna dla uzyskania zakładanych efektów zestawiono w poniższej tabeli.

Tabela nr 6.2.8-1. Interesariusze i odbiorcy energii

Lp.	Nazwa interesariusza	Adres interesariusza
1	2	3
Sektor publiczny		
1	Gimnazjum im. Kardynała Wyszyńskiego w Dziemianach	Wyzwolenia 20
2	Poczta Polska S.A. Oddział w Dziemianach	Dziemiany
3	Ośrodek Kultury w Dziemianach	8 Marca 3
4	OSP Raduń	Raduń
5	ZKiW Dziemiany	Wyzwolenia 20
6	Publiczna Szkoła Podstawowa w Kaliszu	Pomorska 8
7	Świetlica Wiejska w Kaliszu	Jana Pawła II
8	Siedziba Urzędu Gminy w Dziemianach	8 Marca 3
9	Blok Gminny	8 Marca
10	Gminny Ośrodek Kultury	8 Marca 14
11	Budynek Gminnego Centrum Informacji Turystycznej	Wyzwolenia
12	Budynek OSP Dziemiany	8 Marca
13	Budynek OSP Trzebuń	Trzebuń
14	Budynek OSP Piechowice	Piechowice
15	Budynek OSP Kalisz	Kalisz
16	Środowiskowy Dom Samopomocy Społecznej w Trzebuniu	Trzebuń
17	OREW w Trzebuniu	Trzebuń
18	Budynek komunalny w Piechowicach	Piechowice
19	Ośrodek Zdrowia (Niepubliczny Zakład Opieki Zdrowotnej)	Wyzwolenia 2

Tabela nr 6.2.8-1. Interesariusze i odbiorcy energii

Lp.	Nazwa interesariusza	Adres interesariusza
1	2	3
20	Ośrodek Rehabilitacji	Wyzwolenia 2
21	Zielona Szkoła Schodno	Schodno 1
22	Budynek komunalny Raduń	Raduń
23	Posterunek Policji w Dziemianach	8 marca 1

Współuczestnictwo interesariuszy w realizacji „Planu”

Przed przystąpieniem do opracowania „Planu” przeprowadzono spotkania w celu ustalenia strategicznych działań, tak aby osiągnąć jak najwyższy poziom szczegółowych danych, które zostaną wprowadzone do bazy danych i będą podstawą dalszych wniosków i planowanych zamierzeń.

Pozyskiwanie danych na potrzeby opracowania bazy danych przeprowadzono w oparciu o następujące działania:

1. Ustalono adresy interesariuszy (przedsiębiorstw, instytucji i jednostek), do których należy skierować ankiety i pisma, z prośbą o przekazanie danych potrzebnych do opracowania „Planu”.
2. Opracowano wzór ankiet dla społeczeństwa oraz dla przedsiębiorców, które rozesłano w wersji papierowej do przedsiębiorców oraz rozprowadzono wśród mieszkańców. Ankiety były również dostępne w Urzędzie Gminy oraz w wersji on-line, poprzez link zamieszczony na stronie internetowej Urzędu. Mieszkańcy oraz przedsiębiorcy poinformowani zostali o możliwości przekazywania danych również drogą elektroniczną (na wskazany adres e-mail), a także, w przypadku pytań lub uwag, o możliwości bezpośredniego kontaktu z wykonawcą „Planu” (problemem okazał się brak wiedzy społeczeństwa o celu prowadzonej ankietyzacji, a także o zużyciu poszczególnych paliw i „mediów”).
3. Wystosowano pisma do przedsiębiorców, instytucji i jednostek, z prośbą o przekazanie danych. Szczególny nacisk został położony na zarządców obiektów związanych z sektorem samorządu oraz na jednostki „kluczowe” dla zgromadzenia niezbędnych danych, np. dostawców energii elektrycznej, ciepła, gazu, operatora komunikacją publiczną, a także dużych odbiorców energii elektrycznej i ciepła, takich, jak: zarządcy jednostek oświaty, służby zdrowia, czy mieszkalnictwa zbiorowego.
4. Opracowano wzór materiałów informacyjnych do zamieszczenia na stronie internetowej Urzędu Gminy oraz do rozprowadzenia wśród mieszkańców. Materiały informacyjne miały na celu przekazanie w prosty sposób informacji o sporządzanym „Planie”, o korzyściach z niego płynących oraz o planowanej inwentaryzacji i wiążącej się z nią ankietyzacją.
5. Zorganizowano spotkania z interesariuszami, czyli jednostkami, organizacjami i mieszkańcami, na których „Plan” bezpośrednio, bądź pośrednio będzie oddziaływał. Celem spotkań było ustalenie sposobu i szczegółowości uzyskania danych potrzebnych do opracowania bazy danych, a także rozwiązanie problemów, głównie interpretacyjnych, które pojawiały się w trakcie prowadzenia prac nad utworzeniem „Planu”.
6. Do interesariuszy skierowano prośbę o przekazanie informacji o planowanych lub przewidywanych działaniach, które miałyby zostać uwzględnione w „Planie”, a których realizacja przyczyniłaby się do osiągnięcia celów określonych w „Planie”.
7. W obszarach działań, dla których nie odnotowano pełnego zakresu inwentaryzacji w bazie danych wprowadzono dane zebrane metodą „top-down”, które poddano ekstrapolacji. Dane dla obszaru gminy uzyskano z dokumentów strategicznych oraz danych GUS.
8. Przeprowadzono szkolenia pracowników Urzędu Gminy, dotyczące „Planu” oraz zasad funkcjonowania i wprowadzania danych do bazy danych. Jest to działanie istotne z punktu widzenia dalszego funkcjonowania bazy danych i wdrażania działań ujętych w „Planie”.

W dalszej kolejności współuczestnictwo interesariuszy polegać będzie na realizacji przewidzianych w „Planie” działań, a także na przekazywaniu danych do okresowej inwentaryzacji źródeł emisji oraz ewentualnym proponowaniu działań w przypadku konieczności podjęcia działań dodatkowych.

7 Wyniki obliczeń

7.1 Emisja związana z działalnością samorządową

W tym punkcie przedstawiono zestawienie zbiorcze emisji CO₂ ze wszystkich zinwentaryzowanych obszarów związanych z działalnością samorządową. Przedstawiono informacje i dane dotyczące całkowitej energii zużytej oraz całkowitej emisji gazów cieplarnianych związanej z sektorem publicznym. Na sumę emisji CO₂ Mg/rok do środowiska największy wpływ ma ogrzewanie obiektów użyteczności publicznej stanowiące około 41,3% całości.

W tabeli 7.1.-1 przedstawiono porównanie emisji CO₂ z działalności samorządowej w roku bazowym 2006 i roku 2013. Kolumny przedstawiają kolejno: całkowitą energię wytworzoną oraz pobraną przez dany obszar wyrażoną w megawatogodzinach na rok, całkowitą emisję związaną z wytworzeniem oraz pobraniem energii elektrycznej i ciepłej, udział procentowy poszczególnych obszarów w całości sektora. Dokładniejszą analizę danych dotyczących poszczególnych obszarów przedstawiają punkty od 7.1.1 do 7.1.5.

Tabela nr 7.1-1 Porównanie emisji CO_{2e} z działalności samorządowej w roku bazowym i roku 2013

Lp.	Źródło emisji	Całkowita energia MWh/rok	Całkowita emisja CO ₂ Mg/rok	Udział źródła w emisji sumarycznej % *
1	2	3	4	5
Rok bazowy				
1	Zużycie energii elektrycznej budynki użyteczności publicznej	105,49	103,59	9,0
2	Oświetlenie dróg i obiektów publicznych - energia elektryczna	204,40	200,72	17,4
3	Ogrzewanie obiektów użyteczności publicznej	1374,04	475,40	41,2
4	Pojazdy użyteczności publicznej - paliwa	210,39	56,18	4,9
5	Składowanie odpadów		64,60	5,6
6	Gospodarka wodno-ściekowa – energia elektryczna	258,93	254,27	22,0
7	Wytworzenie energii przez OZE	0,00	0,00	0,0
Suma rok 2006		2153,25	1154,76	100,0
Rok 2013				
1	Zużycie energii elektrycznej budynki użyteczności publicznej	142,48	139,92	12,1
2	Oświetlenie dróg i obiektów publicznych - energia elektryczna	204,40	200,72	17,3
3	Ogrzewanie obiektów użyteczności publicznej	1379,65	479,23	41,3
4	Pojazdy użyteczności publicznej - paliwa	222,75	59,47	5,1
5	Składowanie odpadów		0,00	0,0
6	Gospodarka wodno-ściekowa – energia elektryczna	285,80	280,66	24,2
7	Wytworzenie energii przez OZE	120,22	0,00	0,0
Suma rok 2013		2355,30	1160,00	100,0

* - zaokrąglono do 0,1%

7.1.1 Budynki

W tej podgrupie źródeł uwzględniono emisje wynikające z użytkowania budynków tj. ogrzewanie, zużycie energii elektrycznej oraz przygotowanie ciepłej wody użytkowej.

Uwzględniono budynki położone na terenie gminy, należące do gminy lub te, w których gmina ma udziały, takie jak:

- budynki administracyjne gminy,
- budynki będące we władaniu gminy oraz spółki z jej udziałem (np. budynki techniczne),

- szkoły, przedszkola, ośrodki zdrowia i poradnie itp.,
- obiekty sportowo-rekreacyjne.

W tej podgrupie uwzględniono również część budynków mieszkalnych należących do gminy lub będących częściową własnością gminy (np. budynki mieszkalnictwa społecznego).

- Emisja CO₂ ze zużycia energii elektrycznej w roku 2006 wynosiła około 103,59 Mg a w 2013 roku 139,92 Mg, zwiększyła się również emisja CO₂ z energii na ogrzewanie budynków publicznych z około 475,40 Mg do około 479,23 Mg.

7.1.2 Pojazdy

W tej podgrupie uwzględniono wyłącznie pojazdy będące w użytkowaniu gminy (pojazdy służbowe).

Z tego względu w inwentaryzacji wydzielono następujące kategorie pojazdów:

- osobowe,
- dostawcze,
- specjalne – głównie sprzęt budowlany (ładowarki, koparki, ciągniki rolnicze itp.).

Emisja z pojazdów w roku 2006 wyniosła około 56,18 Mg CO₂ a w roku 2013 zwiększyła się do około 59,47 Mg CO₂.

7.1.3 Oświetlenie publiczne

W tej podgrupie uwzględnia się całkowitą ilość energii zużytej na potrzeby przestrzeni publicznej, iluminacji budynków i sygnalizacji świetlnej. Dla roku bazowego jak i dla roku kontrolnego emisja CO₂ ze zużycia energii na oświetlenie publiczne wyniosła około 200,72 Mg CO₂ z tego 142,768 Mg CO₂ pochodzi z oświetlenia ulicznego (dane na podstawie audytu oświetlenia ulicznego).

7.1.4 Gospodarka wodno-ściekowa

W tej podgrupie uwzględnia się całkowitą ilość energii zużytej na potrzeby gospodarki wodno-ściekowej. Na terenie gminy Dziemiany znajdują się oczyszczalnie ścieków, funkcjonujące w samych Dziemianach oraz pomniejszych miejscowościach. Całkowita emisja w tym obszarze w roku bazowym wyniosła około 254,27 Mg CO₂, natomiast w roku kontrolnym wyniosła około 280,66 Mg CO₂.

7.1.5 Gospodarka odpadami

W tej podgrupie uwzględnia się odpady powstałe wskutek aktywności samorządu (uwzględniono odpady powstałe w obiektach należących do Gminy). Emisje określa się na podstawie ilości przekazanych do składowania odpadów (za wyjątkiem osadów ściekowych) – jeżeli odpady przetwarzane były w inny sposób ich ilość nie były brane pod uwagę (nie była wliczana do całkowitej emisji). Powoduje to znaczne zmiany w wielkości emisji z obszaru gospodarki odpadami jednostek gminnych, dlatego wielkość określoną dla tej podgrupy należy traktować jako szacunkową, dającą przybliżony obraz emisji. Emisja z tego obszaru w roku bazowym wyniosła 64,6 Mg CO₂. Odpady były składowane na terenie gminy do 2010 roku. Od 2010 roku odpady komunalne są wywożone poza teren gminy.

7.2 Emisja z działalności społeczeństwa

W tym punkcie przedstawiono zestawienie zbiorcze emisji CO₂ ze wszystkich zinwentaryzowanych obszarów związanych z działalnością społeczeństwa. Przedstawiono informacje i dane dotyczące emisji gazów cieplarnianych w grupie społeczeństwa. Na sumę emisji CO₂ Mg/rok do środowiska największy wpływ ma transport oraz ogrzewanie budynków mieszkalnych. Na terenie gminy wyodrębniono następujące podgrupy źródeł emisji:

- mieszkalnictwo – obejmuje wszystkie budynki mieszkalne (jedno i wielorodzinne) na terenie gminy (z wyłączeniem budownictwa socjalnego, które ujęto w działalności samorządowej) oraz kotłownie lokalne i sieciowe,
- budynki usługi – obejmuje przedsiębiorstwa handlowo-usługowe,

- przemysł – obejmuje przedsiębiorstwa klasyfikowane, jako produkcyjne (z wyłączeniem instalacji objętych systemem handlu uprawnieniami do emisji gazów cieplarnianych),
- transport – obejmuje ruch lokalny na terenie gminy (bez transportu kolejowego),
- odpady – nie ujęto emisji gdyż odpady nie są składowane na terenie gminy.

Ponadto w ramach przeprowadzonej ankietyzacji uzyskano dane dotyczące posiadanych przez społeczeństwo gospodarstw rolnych. Dane wykorzystano do wyliczeń odpowiednich wskaźników emisji. Pominięto rolnictwo jako osobny obszar inwentaryzacji.

W tabeli 7.2-1 przedstawiono porównanie emisji CO₂ z sektoru społeczeństwa w roku bazowym 2006 i roku 2013. Kolumny przedstawiają kolejno: całkowitą energię wytworzoną oraz pobraną przez dany obszar wyrażoną w megawatogodzinach na rok, całkowitą emisję związaną z wytworzeniem oraz pobraniem energii elektrycznej i ciepłej, udział procentowy poszczególnych obszarów w całości sektora. Dokładniejszą analizę danych dotyczących poszczególnych obszarów przedstawiają punkty od 7.2.1 do 7.2.4.

Tabela nr 7.2-1 Porównanie zużycia energii z paliw i wielkość emisji z działalności społeczeństwa w roku bazowym i roku 2013

Lp.	Źródło emisji	Całkowita energia MWh/rok	Całkowita emisja CO ₂ Mg/rok	Udział źródła w emisji sumarycznej %
1	2	3	4	5
Rok bazowy				
1	Zużycie energii elektrycznej budynki mieszkalne	2904,93	2852,64	39,0
2	Zużycie energii elektrycznej usługi	0,00	0,00	0,0
3	Zużycie energii elektrycznej przemysł	0,00	0,00	0,0
4	Ogrzewanie budynków mieszkalnych	7448,96	2623,10	35,8
5	Ogrzewanie budynków usługi	398,61	140,87	1,9
6	Ogrzewanie budynków przemysł	0,00	0,00	0,0
7	Pojazdy transport - paliwa w tym energia elektryczna dla pojazdów (społeczeństwo, usługi, przemysł)	6401,53	1705,62	23,3
8	Składowanie odpadów (społeczeństwo, usługi, przemysł)		0,00	0,0
9	Wytworzenie energii przez OZE	39878,49	0,00	0,0
Suma rok bazowy		57032,52	7322,23	100,0
Rok 2013				
1	Zużycie energii elektrycznej budynki mieszkalne	3190,67	3133,24	37,9
2	Zużycie energii elektrycznej usługi	0,00	0,00	0,0
3	Zużycie energii elektrycznej przemysł	0,00	0,00	0,0
4	Ogrzewanie budynków mieszkalnych	8880,96	3130,02	37,9
5	Ogrzewanie budynków usługi	299,15	105,63	1,3
6	Ogrzewanie przemysł	0,00	0,00	0,0
7	Pojazdy transport - paliwa w tym energia elektryczna dla pojazdów (społeczeństwo, usługi, przemysł)	7094,96	1890,76	22,9
8	Składowanie odpadów (społeczeństwo, usługi, przemysł)		0,00	0,0
9	Wytworzenie energii przez OZE	42329,92	0,00	0,0
Suma rok 2013		61795,66	8259,65	100,0

* - zaokrąglono do 0,1%

7.2.1 Mieszkalnictwo

W przypadku mieszkalnictwa o wielkości emisji CO₂ decyduje ilość zużytej energii elektrycznej oraz ciepłej do ogrzewania. Emisja CO₂ ze zużycia energii elektrycznej, ciepła w 2006 r wynosiła około:

- energia elektryczna 2852,64 Mg,

- ogrzewanie 2623,10 Mg
- natomiast w 2013 roku emisja wyniosła około:
- energia elektryczna 3133,24 Mg,
 - ogrzewanie 3130,02 Mg.

W związku z brakiem przekazania danych dla roku 2006, informację dotyczącą zużycia w tym roku uzyskano na podstawie danych z roku kontrolnego powiększonych o współczynnik redukcji zużycia energii wynikający z wykorzystania odnawialnych źródeł energii (przyjęto o 20% większą wartość w roku bazowym w stosunku do roku kontrolnego).

Zmiany wielkości emisji uwarunkowane są przede wszystkim długością okresu grzewczego. Przeprowadzone działania termomodernizacyjne oraz wymiany źródeł ciepła na bardziej efektywne (o większej sprawności), przyczyniają się szczególnie do ograniczenia zużycia węgla, a także do ograniczenia zużycia pozostałych paliw.

7.2.2 Handel, usługi i przemysł

W tej podgrupie źródeł o wielkości emisji CO₂, tak jak w przypadku mieszkalnictwa, decyduje ilość zużytej energii elektrycznej oraz ciepłej (paliwa). Skierowano pisma do różnych podmiotów w sprawie danych umożliwiających oszacowanie emisji CO₂.

W przypadku handlu, usług i przemysłu emisja CO₂ w roku bazowym 2006 wyniosła około:

- ogrzewanie 140,87 Mg,

w roku 2013 emisja wyniosła około:

- ogrzewanie 105,63 Mg.

7.2.3 Transport

Podgrupa ta zawiera wszystkie emisje związane ze zużyciem paliw silnikowych w pojazdach poruszających się po terenie gminy. Uwzględniono ruch lokalny oraz tranzytowy przez gminę. Zgodnie z ogólnokrajowym trendem wzrasta ilość samochodów oraz intensywność ich użytkowania, co przekłada się na wzrost emisji z transportu. Jednocześnie średnia wieku pojazdów w Polsce ulega zmianie (jest coraz większy udział samochodów nie przekraczających 10 lat), zatem zmniejsza się średnie zużycie paliw. Źródłami emisji w tej grupie są procesy spalania benzyn, oleju napędowego oraz LPG, przy czym udział benzyn zmniejsza się na korzyść oleju napędowego i LPG. Szacowana emisja CO₂ w roku 2006 ogółem (benzyna + olej) wyniosła około 1705,62 Mg, a w roku 2013 około 1890,76 Mg, czyli nieznacznie więcej.

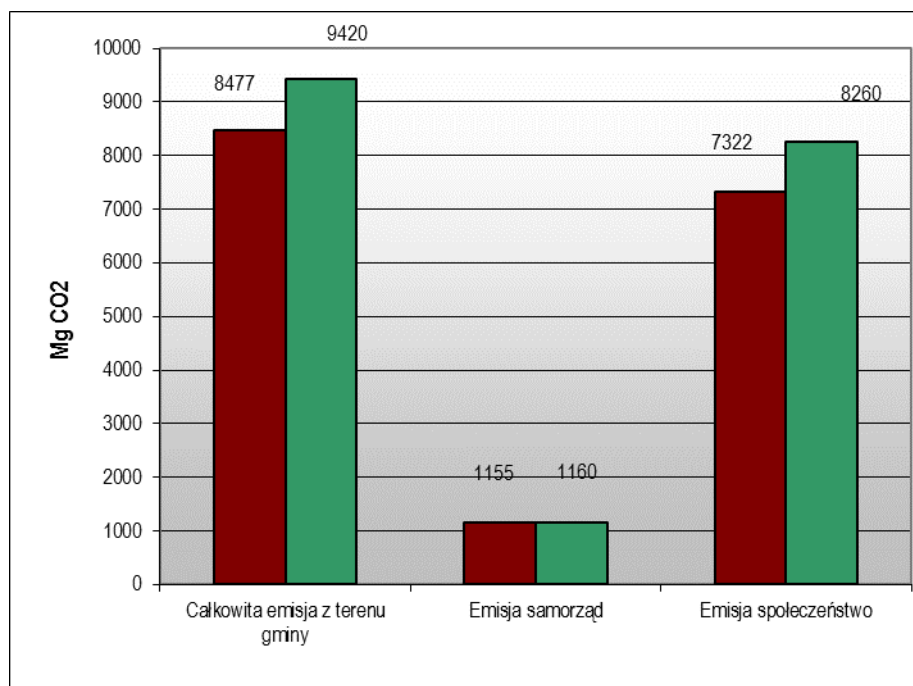
7.3 Emisja ogółem z terenu gminy Dziemiany

Poniżej w tabeli przedstawiono podsumowanie emisji gazów cieplarnianych z terenu gminy Dziemiany. Całkowita emisja CO₂ zawiera również emisję związaną z działalnością samorządu. Osobno wydzielono emisję związaną z aktywnością samorządu w celu podkreślenia stopnia jego odpowiedzialności w całkowitej emisji z terenu gminy.

Tabela nr 7.3-1 Całkowita emisja z terenu gminy – w tonach dwutlenku węgla (Mg CO₂)

Lp.	Rodzaj	Rok bazowy	Rok 2013
1	2	3	4
1	Całkowita emisja z terenu gminy, w tym	8477	9420
2	Emisja – grupa samorząd	1155	1160
3	Emisja – grupa społeczeństwo	7322	8260
4	Udział emisji samorządu w całkowitej emisji	14%	12%

Różnicę w emisji z terenu Gminy pomiędzy rokiem bazowym (kolor bordowy) i 2013 (kolor zielony), przedstawiono na poniższym wykresie.



Rycina nr 7.3-1 Różnica w emisji z terenu Gminy pomiędzy rokiem bazowym (kolor czerwony) i rokiem 2013 (kolor zielony)

Całkowita emisja z obszaru gminy w 2013 r. zwiększyła się w stosunku do roku 2006 o 943 tony. Całkowita emisja z samorządu (obiektów użyteczności publicznej) w 2013 r. zwiększyła się w stosunku do roku 2006 o 5 ton.

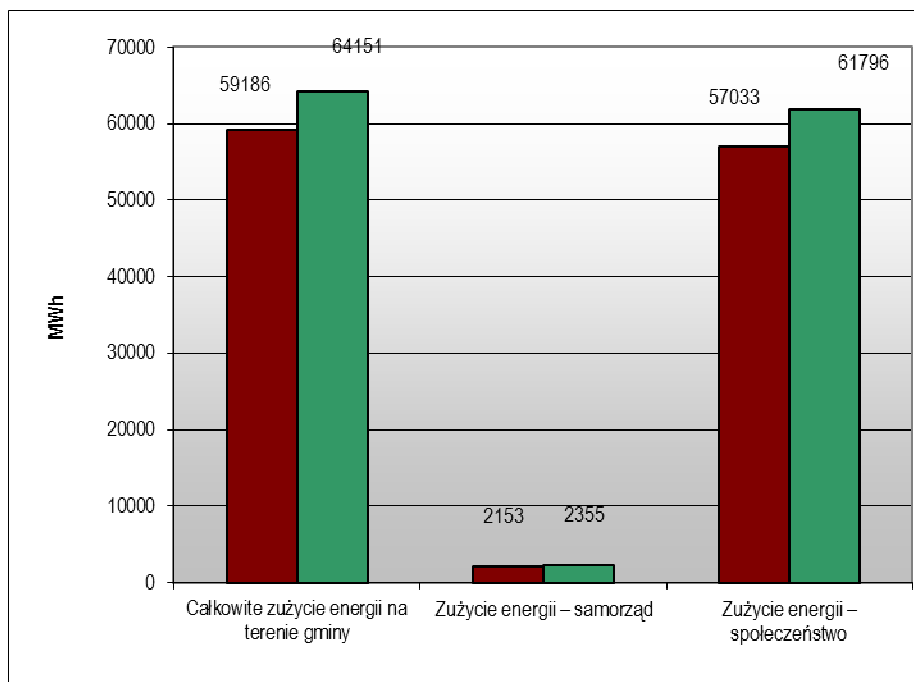
7.4 Zużycie energii na terenie gminy Dziemiany

Poniżej w tabeli przedstawiono podsumowanie zużycia energii na terenie Gminy Dziemiany.

Tabela nr 7.4-1 Zużycie energii na terenie Gminy w MWh

Lp.	Rodzaj	Rok bazowy	Rok 2013
1	2	3	4
1	Całkowite zużycie energii na terenie gminy, w tym	59186	64151
2	Zużycie energii – grupa samorząd	2153	2355
3	Zużycie energii – grupa społeczeństwo	57033	61796
4	Udział zużycia energii samorządu w całkowitym zużyciu emisji	4	4

Różnicę w zużyciu energii z terenu Gminy pomiędzy rokiem bazowym (kolor bordowy) i 2013 (kolor zielony) przedstawiono na poniższym wykresie.



Rycina nr 7.4-1 Różnica w zużyciu energii na terenie Gminy pomiędzy rokiem bazowym (kolor czerwony) i rokiem 2013 (kolor zielony)

Z powyższego wykresu wynika, że w na terenie gminy występuje wzrost zużycia energii.

8 Plan działań na rzecz ograniczenia niskiej emisji

8.1 Określenie celu strategicznego na rok 2020

Przyjmuje się, że kraje Unii Europejskiej powinny dążyć do redukcji emisji w wysokości 20% poziomu z roku 1990 (lub innego, możliwego do inwentaryzacji), redukcji zużycia energii pierwotnej o 20% w stosunku do prognoz na 2020 rok oraz zwiększenia udziału zużycia energii z odnawialnych źródeł do 20% w ogólnym zużyciu energii. Te cele strategiczne Polska planuje osiągnąć wdrażając w życie działania zewnętrzne, do których zaliczyć można m.in. wdrożenie do prawa polskiego dyrektyw UE dotyczących efektywności energetycznej, wdrożenie działań przewidzianych w polityce transportowej UE, wdrożenie nowego prawa dot. OZE w Polsce, przewidującego wsparcie mikrogeneracji w OZE, wdrażanie w życie ustawy o utrzymaniu czystości i porządku w gminach, przyczyniające się do zmiany mentalności społeczeństwa, dotyczącej gospodarki odpadami (skutkujące zmniejszaniem i docelowo wyeliminowaniem składowania odpadów ulegających biodegradacji).

Sytuacją idealną byłoby, gdyby na szczeblu regionalnym każda gmina osiągnęła założone cele w wysokości 20%. W rzeczywistości niektóre gminy zdolne są osiągnąć ten poziom, albo nawet wyższy, niektóre mogą osiągnąć poziom niższy, lub żaden.

Realne do osiągnięcia cele dla gminy Dziemiany wynikać będą ze stanu rzeczywistego i uwarunkowań wewnętrznych Gminy. A zatem:

- **celem strategicznym jest poprawa stanu powietrza atmosferycznego przy zrównoważonym i efektywnym wykorzystaniu nośników energii poprzez wsparcie gospodarki niskoemisyjnej na terenie gminy Dziemiany,**
- **celem głównym planowanych działań jest redukcja emisji gazów cieplarnianych, wyrażona w Mg CO₂, redukcja zużycia energii pierwotnej, wyrażona w MWh oraz zwiększenie udziału zużycia energii z odnawialnych źródeł w ogólnym zużyciu energii, wyrażone w MWh.**

8.2 Prognozy na rok 2020

Prognoza ludności

Stan ludności w gminie Dziemiany oraz prognozę stanu ludności przedstawiono w punkcie 2.5 niniejszego „Planu”.

Prognoza budynków mieszkalnych

W oparciu o prognozę ludności wyliczono prognozę liczby budynków mieszkalnych w gminie Dziemiany. Prognoza została opracowana w celu oszacowania przyszłego zapotrzebowania na energię dla gminy Dziemiany.

Wyliczona na podstawie danych GUS średnia liczba osób w budynku mieszkalnym w 2020 roku wyniesie 4 szt. Biorąc pod uwagę szacowaną liczbę ludności w roku 2020 można się spodziewać, że budynków mieszkalnych w gminie Dziemiany w 2020 roku będzie 976 szt.

Prognoza emisji, zużycia energii finalnej oraz wykorzystywania OZE

Prognozę emisji i zużycia energii finalnej obliczono na podstawie zinwentaryzowanych źródeł, wprowadzonych do bazy danych (MEI rok 2013) oraz uwzględniając wskaźniki zmian i planowany wzrost wykorzystywania OZE.

Dla potrzeb obliczeń przyjęto następujące założenia:

Średnia statystyczna powierzchnia mieszkania [m ²]	106,45
Liczba osób w 2013 [szt.]	4268
Liczba budynków w 2013 [szt.]	951
Średnia liczba osób/bud. [szt.]	4,5
Prognoza ludzi w 2020 [szt.]	4380

Prognoza liczby budynków w 2020 [szt.]	976
Zużycie energii w sektorze społeczeństwa w 2013 [MWh]	61796
Zużycie energii przez 1 budynek [MWh]	65,0
Prognoza zużycia energii ze wskaźnika w 2020 [MWh]	63417
Działania wewnętrzne w domach na poziomie 10% [MWh]	6180
Wzrost konsumpcji energii w domach na poziomie 5% [MWh]	3090
Prognoza zużycia energii w sektorze społeczeństwa [MWh]	60328
Prognoza zużycia energii w sektorze samorządu [MWh]	2355
Prognoza zużycia energii w gminie [MWh]	62683
Emisja w sektorze społeczeństwa w 2013 [Mg CO ₂]	8260
Emisja 1 budynku standardowego [Mg CO ₂]	8,7
Prognoza emisji ze wskaźnika w 2020 [Mg CO ₂]	8476
Działania wewnętrzne w domach na poziomie 10% [Mg CO ₂]	826
Rozwój urbanistyki oparty o ekologiczne rozwiązania 10%	826
Prognoza emisji w sektorze społeczeństwa w 2020 [Mg CO ₂]	8476
Prognoza emisji w sektorze samorządu w 2020 [Mg CO ₂]	1160
Prognoza emisji w gminie w 2020 [Mg CO ₂]	9636
Prognoza wykorzystania OZE w sektorze samorządu [MWh]	144,264
Prognoza wykorzystania OZE w sektorze społeczeństwa [MWh]	50795,90

Prognozę, bez przeprowadzonych działań zawartych w niniejszym „Planie” (BAU), przedstawiono w poniższej tabeli.

Tabela nr 8.2-1 Prognoza emisji, zużycia energii finalnej i wykorzystania OZE w 2020 r.

L.p.	Zużycie energii finalnej w 2020 r. [MWh]	Emisja CO ₂ [Mg]	Wykorzystanie OZE [MWh]
1	2	3	4
1	62683	9636	50940
2	2355	1160	144
3	60328	8476	50796

8.3 Strategia długoterminowa do roku 2020

Realizując wyznaczone cele na rok 2020, polityka władz gminy Dziemiany będzie ukierunkowana na osiągnięcie w dłuższej perspektywie czasu (rok 2030 i kolejne lata):

- możliwie neutralnego dla środowiska i życia mieszkańców wpływu działań władz gminy na rzecz ograniczenia niskiej emisji,
- maksymalnej termomodernizacji sektora publicznego i mieszkaniowego,
- maksymalnego wykorzystania technicznego potencjału energii odnawialnej na terenie gminy,
- umożliwienie mieszkańcom systematycznego zastępowania indywidualnych źródeł ciepła opartych na paliwach kopalnych źródłami niskoemisyjnymi,
- zapewnienia bezpieczeństwa dostaw energii elektrycznej.

Strategia ta będzie realizowana na płaszczyźnie polityki władz gminy, poprzez:

- uwzględnienie celów „Planu” w dokumentach strategicznych i planistycznych,
- odpowiednie zapisy prawa lokalnego,
- podejmowanie na szeroką skalę działań promocyjnych i aktywizujących mieszkańców, przedsiębiorców i jednostki publiczne.

Dla skutecznej realizacji celów wybrano następujące priorytetowe obszary działań, które charakteryzują się największym potencjałem ograniczania emisji:

1. Jednostki gminne - jest to obszar istotny ze względu na łatwość implementacji działań oraz znaczenie w propagowaniu działań i postaw wśród mieszkańców gminy (urząd i jednostki podległe powinny być przykładem i wzorem do naśladowania). Europejskie dyrektywy dotyczące efektywności energetycznej podkreślają wzorcową rolę sektora publicznego w tym zakresie.
2. Mieszkalnictwo – jest to obszar, na który władze gminy mają istotny wpływ (zwłaszcza zasób budynków komunalnych) - szczególnie poprzez prowadzenie działań podnoszących świadomość korzystania z energii, a także wprowadzanie systemów zachęt finansowych. Mieszkalnictwo cechuje się bardzo dużym potencjałem redukcji emisji.
3. Transport - jest kluczowym obszarem działalności ze względu na jeden z największych udziałów w emisji z obszaru gminy. Intensywny, dotychczasowy i prognozowany, wzrost liczby pojazdów i natężenia ruchu (szczególnie na drodze tranzytowej) wymaga od władz gminy działań w celu minimalizacji jego wpływu na środowisko i klimat, np. poprzez promowanie jako paliwa LPG poprawienie stanu technicznego dróg.

8.4 Cele szczegółowe „Planu” do roku 2020

Zakładane dla gminy Dziemiany cele wynikające z zrealizowanych działań przedstawiono w poniższej tabeli.

Tabela nr 8.4-1 Zakładane cele dla gminy Dziemiany

Lp.	Obszar	Redukcja zużycia energii pierwotnej [MWh]	Redukcja emisji CO ₂ [Mg CO ₂]	Wykorzystanie OZE w produkcji energii [MWh]	Redukcja zanieczyszczeń do powietrza [Mg]		
					PM _{2,5}	PM ₁₀	B(α)P
1	2	3	4	5	6	7	8
1	Cel szczegółowy na rok 2020 ogółem	1196,73	727,44	562,70	0,3082	0,9247	0,00431
2	Cel szczegółowy na rok 2020 - samorząd	544,65	246,52	77,37	0,1044	0,3134	0,00146
3	Cel szczegółowy na rok 2020 - społeczeństwo	652,08	480,91	485,33	0,2038	0,6113	0,00285
4	Cel strategiczny na rok 2020 w %	2,02	8,58	0,95	-	-	-

Zgodnie z informacją podana w punkcie 3 niniejszego „Planu” strefa pomorska, do której zalicza się również gmina Dziemiany, została zakwalifikowana do wykonania Programu ochrony powietrza z uwagi na przekroczenia poziomu dopuszczalnego dla pyłu zawieszonego PM_{2,5}, dla pyłu zawieszonego PM₁₀ oraz przekroczenie poziomu docelowego średniorocznego dla benzo(a)pirenu. Realizując przewidziane w niniejszym PGN działania należy spodziewać się, że spowodują one redukcję emisji również ww. czynnika.

Zgodnie z opracowaniem „Programy Ochrony Powietrza, Programy Poprawy Jakości Powietrza, Programy Ograniczania Niskiej Emisji - Sposoby obliczania stanu wyjściowego i efektu ekologicznego”, przygotowanym przez Fundację na rzecz Efektywnego Wykorzystania Energii (Katowice, 2010 r.) w całkowitej masie emisji zanieczyszczeń w budynkach indywidualnych największy udział stanowi zwykle dwutlenek węgla (97%), natomiast udział innych związków chemicznych, wynosi: benzo(a)pirenu B(α)P 0,00003%, pyłu całkowitego - 0,15%, pyłu PM₁₀ - 0,09%, pyłu PM_{2,5} – 0,03%.

8.5 Kierunki „Planu” do roku 2020

Kierunkami głównymi PGN jest uzyskanie mniejszego zużycia energii cieplnej i elektrycznej (również poprzez zwiększenie udziału OZE w ogólnym bilansie produkcji i zużycia energii) w poszczególnych obszarach, skutkujące osiągnięciem celu, jakim jest redukcja emisji CO₂ do roku 2020 o 20%.

Kierunkami pośrednimi są:

- wyraźne oszczędności w budżecie, dzięki ograniczeniu i optymalizacji zużycia energii elektrycznej a także innych mediów,
- udoskonalenie zarządzania, wykorzystanie potencjału gminy w zakresie ograniczania emisji zanieczyszczeń,
- poprawa jakości powietrza,
- ograniczenie zużycia i kosztów energii używanej przez odbiorców,
- zwiększenie komfortu korzystania z budynków i instalacji,
- ochrona zdrowia obywateli,
- bezpieczeństwo energetyczne, ekologiczne i ekonomiczne,
- modernizacja obiektów gminnych,
- monitoring zużycia energii w budynkach gminy w oświetleniu dróg,
- edukacja mieszkańców w zakresie OZE oraz efektywnego gospodarowania energią,
- rozwój i modernizacja ciepłownictwa opartego o lokalne kotłownie i wykorzystujące OZE,
- wprowadzanie nowoczesnych technologii w budownictwie,
- wspieranie społeczeństwa w pozyskiwaniu dotacji na modernizację kotłowni indywidualnych i stosowanie odnawialnych źródeł energii,
- przygotowanie pracowników Urzędu Gminy do roli specjalistów w zakresie efektywności energetycznej.

8.6 Czynniki potencjalnie oddziałujące na realizację „Planu” – analiza SWOT

Realizację „Planu” należy m.in. postrzegać poprzez pryzmat społecznych korzyści, które wystąpią w ramach realizacji poszczególnych zadań. Wszelkie działania gminy podwyższające, jakość usług oraz środowiska naturalnego przy jednoczesnym zapewnieniu spełnienia potrzeb mieszkańców w zakresie energetycznym z pewnością zostaną pozytywnie odebrane przez lokalną opinię publiczną.

Dla celów planowania działań wykonano analizę SWOT.

(S) SILNE STRONY	(W) SŁABE STRONY
<ul style="list-style-type: none"> - Aktywna postawa władz gminy w zakresie działań na rzecz ochrony środowiska i ochrony klimatu, - Doświadczenia w realizacji projektów z zakresu efektywności energetycznej (działania wynikające z „Założeń do planu zaopatrzenia...”), - Możliwości gminy w zakresie upraw energetycznych i wykorzystania OZE, - Doświadczenie gminy w pozyskiwaniu dotacji na odnawialne źródła energii, - Otwartość mieszkańców na pozyskiwanie energii ciepłej z odnawialnych źródeł energii, 	<ul style="list-style-type: none"> - Niewystarczające środki finansowe na realizację działań, w tym dofinansowania działań przewidzianych do realizacji przez społeczeństwo, - Brak możliwości utworzenia jednego, centralnego systemu ogrzewania, - Brak zasadności utworzenia komunikacji publicznej, celem zredukowania emisji ze środków transportu indywidualnego, - Niewielka świadomość społeczna w zakresie ochrony klimatu, - Brak możliwości przyłączenia gminy do sieci gazowniczej,
(O) SZANSE	(T) ZAGROŻENIA
<ul style="list-style-type: none"> - Chęć społeczeństwa Gminy do przeprowadzenia działań, - Krajowe zobowiązania dotyczące zapewnienia odpowiedniego poziomu energii odnawialnej i biopaliw na poziomie krajowym, w zużyciu końcowym, - Wymagania UE dotyczące efektywności energetycznej, - Wsparcie finansowe UE dla inwestycji w OZE, termomodernizację i rozbudowę sieci ciepłowniczej, fundusze zewnętrzne na działania na rzecz efektywności energetycznej i redukcji emisji (fundusze europejskie, środki krajowe), - Wzrastająca presja na racjonalne gospodarowanie energią i ograniczanie emisji w skali europejskiej i krajowej, - Rozwój technologii energooszczędnych oraz ich coraz większa dostępność (np. tanie energooszczędne źródła światła), - Naturalna wymiana indywidualnych środków transportu na pojazdy ekonomiczniejsze, - Wzrost cen nośników energii powodujący presję na ograniczenie końcowego zużycia energii, - Rosnące zapotrzebowanie ze strony użytkowników energii na działania proefektywnościowe, - Wzrost świadomości ekologicznej społeczeństwa, 	<ul style="list-style-type: none"> - Wciąż jeszcze kosztowne instalacje oparte o OZE i działania termomodernizacyjne, - Ogólnokrajowy trend wzrostu zużycia energii elektrycznej, - Wzrost udziału transportu indywidualnego w zużyciu energii i emisjach z sektora transportowego na terenie gminy,

9 Ogólna analiza ekonomiczna i harmonogram działań

Etap wdrożenia działań jest kluczowym elementem realizacji strategii redukcji emisji gazów cieplarnianych. Właściwe zaplanowanie działań umożliwi ich skuteczną implementację i pozwoli osiągnąć założone cele. Dla wszystkich planowanych działań powinny być sporządzone szczegółowe plany realizacji zadań z zastosowaniem podejścia projektowego. Podejście do realizacji zadań w ramach zarządzania projektowego pozwoli skutecznie zarządzać procesem wdrożenia „Planu”.

9.1 Źródła finansowania

Działania przewidziane w „Planie Gospodarki Niskoemisyjnej dla Gminy Dziemiany na lata 2015-2020” będą finansowane ze środków zewnętrznych i własnych gminy. Środki na realizację powinny być zabezpieczone głównie w programach krajowych i europejskich dostępnych na szczeblu międzynarodowym, krajowym oraz regionalnym, a we własnym zakresie – konieczne jest wpisanie działań długofalowych do wieloletnich planów inwestycyjnych oraz uwzględnienie wszystkich działań w budżecie gminy i jednostek podległych na każdy rok.

Przewiduje się pozyskanie zewnętrznego wsparcia finansowego (w formie bezzwrotnych dotacji i preferencyjnych pożyczek) dla prowadzonych działań. W zakresie działań, które nie będą realizowane bezpośrednio przez gminę istnieje również możliwość pozyskania finansowania zewnętrznego, choć z innych środków. Ponadto możliwe jest również tworzenie przez gminy systemu zachęt w postaci ulg podatkowych z podatków lokalnych za podejmowane przez mieszkańców działania służące realizacji PGN.

Podstawą do wyznaczenia kosztów działań i sposobów finansowania były szacunki oparte na dotychczasowych doświadczeniach w realizacji oraz na dostępnych danych rynkowych. Sumaryczne zestawienie kosztów przedstawia harmonogram rzeczowo-finansowy PGN.

Ponieważ nie można zaplanować w budżecie gminy szczegółowo wszystkich wydatków z wyprzedzeniem do roku 2020, stąd też kwoty przewidziane na realizację poszczególnych zadań należy traktować jako szacunkowe zapotrzebowanie na finansowanie, a nie planowane kwoty do wydatkowania. Kwoty te powinny zostać uwzględnione w Wieloletniej Prognozie Finansowej (zgodnie z wymogami ustawy z dnia 27 sierpnia 2009 roku o finansach publicznych oraz wymogami NFOŚiGW dla PGN).

W ramach corocznego planowania budżetu gminy i jednostek gminnych na kolejny rok, wszystkie jednostki wskazane w Planie, jako odpowiedzialne za realizację działań powinny zabezpieczyć w budżecie środki na realizację odpowiedniej części przewidzianych zadań. Pozostałe działania, dla których finansowanie nie zostanie zabezpieczone w budżecie, powinny być brane pod uwagę w ramach pozyskiwania środków z dostępnych funduszy zewnętrznych.

Przewidywane źródła finansowania działań

Dla każdego działania (w części dotyczącej planowanych działań) określono planowane i potencjalne źródła finansowania. Dodatkowo przedstawiono listę aktualnie dostępnych możliwości finansowania działań zawartych w Planie (finansowanie działań w zakresie gospodarki niskoemisyjnej). Dostępne obecnie źródła (poza budżetem gminy), to przede wszystkim:

- Środki krajowych programów operacyjnych na lata 2014-2020 (w szczególności Program Operacyjny Infrastruktura i Środowisko):
 - Kontrakt Terytorialny Województwa Pomorskiego,
- Regionalny Program Operacyjny Województwa Pomorskiego na lata 2014-2020:
 - Program Zintegrowanych Inwestycji Terytorialnych (w ramach RPO)
- Norweski Mechanizm Finansowy i Mechanizm Finansowy Europejskiego Obszaru Gospodarczego „Oszczędzanie energii i promowanie odnawialnych źródeł energii”,
- Polsko-Szwajcarski Program Współpracy,

- Program LIFE+,
- Program Horizon 2020,
- System Zielonych Inwestycji – programy priorytetowe:
 - GAZELA niskoemisyjny transport miejski,
 - KAWKA likwidacja niskiej emisji wspierająca wzrost efektywności energetycznej i rozwój rozproszonych odnawialnych źródeł energii,
 - LEMUR energooszczędne budynki użyteczności publicznej,
 - BOCIAN rozproszone, odnawialne źródła energii,
 - System Zielonych Inwestycji (GIS),
- NFOŚiGW - Efektywne wykorzystanie energii:
 - dopłaty do kredytów na budowę domów energooszczędnych,
 - dopłaty do kredytów na kolektory słoneczne,
- Fundusz Remontów i Termomodernizacji BGK:
 - premia termomodernizacyjna,
 - premia remontowa,
- Bank BOŚ – „Kredyt z Klimatem”:
 - Program Efektywności Energetycznej w Budynkach,
 - Program Modernizacji Kotłów,
- Program PROSUMENT – dofinansowanie mikroinstalacji OZE,
- System białych certyfikatów,
- Finansowanie w formule ESCO.

Szczegółowy opis zewnętrznych źródeł dofinansowania przedstawiono w załączniku nr 1.

9.2 Oszczędności eksploatacyjne wynikające z realizacji „Planu”

Na potrzeby określenia oszczędności eksploatacyjnych wynikających z realizacji „Planu” posłużono się danymi literaturowymi na temat uzyskiwania efektów energetycznych przy wykorzystaniu prostych działań związanych z termomodernizacją i zużyciem energii elektrycznej.

Efekty energetyczne wybranych usprawnień termomodernizacyjnych i elektroenergetycznych przedstawiono w załączniku nr 2.

W zakresie energooszczędności świadomość społeczeństwa nieustannie podnoszą informacje przekazywane głównie za pośrednictwem środków masowego przekazu. Ogólnie rzecz biorąc stwierdzić można, że społeczeństwo dba o ograniczenie zużycia prądu, gazu i energii cieplnej. Wynika to nie tylko ze świadomości ekologicznej, ale przede wszystkim ze świadomości ekonomicznej. Nieustannie rosnące ceny za prąd, gaz i ciepło (z sieci ciepłowniczej, lub pośrednio za paliwo grzewcze) motywują dość skutecznie do podjęcia działań ograniczających zużycie, a przez to obniżenie wynikających z niego opłat.

Zaobserwować można, szczególnie w wypowiedziach użytkowników różnych forum internetowych, wdrażanie w życie zdobytej wiedzy na temat energooszczędności, termoizolacyjności, nowych technologii i korzyści z ich zastosowania itp. Wymiana żarówek na źródła światła mniej energochłonne, urządzeń na te, które charakteryzują się klasą energooszczędności A, A+ lub A++, wyłączanie odbiorników energii, kiedy się z nich nie korzysta, zakręcanie dopływu gorącej wody do grzejników, kiedy chce się otworzyć okno, uszczelnianie, a nawet wynajmowanie kamer termowizyjnych, to niektóre z wdrażanych działań, realizowanych przez mieszkańców domów i mieszkań.

Działania powyższe, realizowane we własnych gospodarstwach, nie zawsze realizowane są poza nimi, np. w budynkach użyteczności publicznej. W takich sytuacjach, niestety, nadal zastosowania mogą wymagać wszelkiego rodzaju informacje bezpośrednio lub pośrednio kierowane do osób korzystających, o wyłączaniu światła, zamykaniu okien lub zakręcaniu grzejników, itp.

Działaniem edukacyjno-prewencyjnym powinni zająć się właściciele lub administratorzy budynków. Przykładem działania prewencyjnego może być zastosowanie włączników wyposażonych w automatykę (czujniki zmierzchu, ruchu

lub czasowe), uniemożliwiające pozostawianie włączonych odbiorników energii, niekiedy nawet na cały okres nieobecności (np. dni wolnych od pracy).

Gmina oświadcza, że działania, za których realizację jest odpowiedzialna, oraz ich koszty, które są przewidziane do poniesienia, zostaną wpisane do planistycznego dokumentu finansowego Gminy.

9.3 Harmonogram działań – wdrożenie przedsięwzięć

W tabeli nr 9.4-1 przedstawiono proponowany w latach 2015-2020 zakres działań wynikający z analiz dokonanych w niniejszym Planie Gospodarki Niskoemisyjnej. Do priorytetowych działań charakteryzujących się największą skutecznością ograniczenia emisji CO₂ w Planie Gospodarki Niskoemisyjnej dla gminy Dziemiany na lata 2015-2020 zaliczono wymianę źródeł ogrzewania na mniej emisyjne, termomodernizację obiektów oraz budowę lub montaż instalacji OZE.

Do oszacowania kosztów działań przyjęto:

- średnia wysokość nakładów na jednostkę mocy ogniwa fotowoltaicznego: 4 000 - 6 000,00 zł/kW,
- wymiana źródeł światła z tradycyjnych na energooszczędne w budynkach użyteczności publicznej – 1 500 zł/1kW,
- średnia wysokość nakładów na termomodernizację budynków mieszkalnych i usługowych – 250 zł/m² pow. użytkowej,
- wymiana źródeł światła z tradycyjnych na energooszczędne w budynkach mieszkalnych i usługowych – 800 zł/budynek,
- wymiana istniejących kotłów węglowych na kotły niskoemisyjne – 10 000 zł/szt,
- wymiana stolarki okiennej w domu o powierzchni użytkowej 150 m² – 12000 zł,
- kolektor słoneczny dla domu o powierzchni użytkowej 150 m² – 20000 zł,
- panele fotowoltaiczne dla domu o powierzchni użytkowej 150 m² – 10 kW * 6000 = 60000 zł,
- pompa ciepła dla domu o powierzchni użytkowej 150 m² – 55000 zł.



INFRASTRUKTURA
I ŚRODOWISKO
NARODOWA STRATEGIA SPÓJNOŚCI



Plan gospodarki niskoemisyjnej dla Gminy Dziemiany
na lata 2014 – 2020

UNIA EUROPEJSKA
FUNDUSZ SPÓJNOŚCI



Tabela nr 9.3-1 Harmonogram działań

Lp.	Działanie	Orientacyjny koszt ogółem [zł]	Źródła finansowania	Jednostka odpowiedzialna za realizację	Okres realizacji	Orientacyjny efekt energetyczny [MWh/rok]	Orientacyjny efekt redukcji emisji CO ₂ [MgCO ₂ /rok]	Ilość energii z OZE [MWh/rok]	Sposób wyliczenia efektów
1	2	3	4	5	6	7	8	9	10
SEKTOR SAMORZĄDU									
1	Termomodernizacja budynków gminnych	1 416 160,7	—	Koordynator działań wraz z zespołem	—	386,86	156,00	—	—
2	Pełna Termomodernizacja Siedziby Urzędu Gminy w Dziemianach, 8 marca 3 obejmująca również zmianę źródeł zasilania w ciepło budynku z kotłowni miałowej na pompę ciepła o mocy 88,6 kW, montaż instalacji fotowoltaicznej o mocy 7,8 kW oraz wymianę źródeł oświetlenia wewnętrznego w budynku na nowe - energooszczędne	1 416 160,7	Budżet Gminy – 15%, RPO WP – 85% Oś priorytetowa 10. Energia, Działanie 10.2. Efektywność energetyczna		2015-2017	386,86	156,00	—	Efekt wyliczony na podstawie audytu energetycznego
3	Zarządzanie energią i zabudowa odnawialnych źródeł energii	1 207 440,69	—		—	145,72	130,07	472,23	—
4	Kompleksowa modernizacja systemu oświetlenia zewnętrznego na energooszczędne w ciągach komunikacyjnych i ogólnodostępnych przestrzeniach publicznych – wymiana opraw w ilości 306 szt.	561 440,69	Budżet Gminy – 15%, RPO WP – 85% Oś priorytetowa 10. Energia, Działanie 10.4. Redukcja emisji		2016-2018	78,24	63,82	-	Efekt wyliczony na podstawie audytu oświetlenia ulicznego

Tabela nr 9.3-1 Harmonogram działań

Lp.	Działanie	Orientacyjny koszt ogółem [zł]	Źródła finansowania	Jednostka odpowiedzialna za realizację	Okres realizacji	Orientacyjny efekt energetyczny [MWh/rok]	Orientacyjny efekt redukcji emisji CO ₂ [MgCO ₂ /rok]	Ilość energii z OZE [MWh/rok]	Sposób wyliczenia efektów
1	2	3	4	5	6	7	8	9	10
5	Ośrodek Kultury w Dziemianach, 8 marca 14 – montaż instalacji fotowoltaicznej o mocy 3kW oraz wymiana źródeł oświetlenia wewnętrznego na nowe - energooszczędne	20 000,00	Budżet gminy – 20%, PROW, RPO WP Oś priorytetowa 10. Energia, Działanie 10.2. Efektywność energetyczna, NFOŚiGW		2018	1,98	1,95	1,98	Wyliczono na podstawie podanego kosztu. Koszt jednej instalacji o mocy 3kW to 20 000 zł. Wytwarzana moc przez taką instalację to 1,98 MWh/rok. Efekt redukcji emisji wyliczono na podstawie efektu energetycznego * wskaźnik emisji energii elektrycznej (0,982)
6	ZKiW Dziemiany, Wyzwolenia 20 – montaż instalacji fotowoltaicznej o mocy 3kW oraz wymiana źródeł oświetlenia wewnętrznego na nowe - energooszczędne	66 000,00			2018	6,64	6,49	6,64	Wyliczono na podstawie podanego kosztu. Koszt jednej instalacji o mocy 10kW to 66 000 zł. Wytwarzana moc przez taką instalację to 6,64 MWh/rok. Efekt redukcji emisji wyliczono na podstawie efektu energetycznego * wskaźnik emisji energii elektrycznej (0,982)
7	Przedszkole w Dziemianach, Wyzwolenia 20 – montaż instalacji fotowoltaicznej o mocy 3kW oraz wymiana źródeł oświetlenia wewnętrznego na nowe - energooszczędne	20 000,00			2018	1,98	1,95	1,98	Wyliczono na podstawie podanego kosztu. Koszt jednej instalacji o mocy 3kW to 20 000 zł. Wytwarzana moc przez taką instalację to 1,98 MWh/rok. Efekt redukcji emisji wyliczono na

Tabela nr 9.3-1 Harmonogram działań

Lp.	Działanie	Orientacyjny koszt ogółem [zł]	Źródła finansowania	Jednostka odpowiedzialna za realizację	Okres realizacji	Orientacyjny efekt energetyczny [MWh/rok]	Orientacyjny efekt redukcji emisji CO ₂ [MgCO ₂ /rok]	Ilość energii z OZE [MWh/rok]	Sposób wyliczenia efektów
1	2	3	4	5	6	7	8	9	10
8	Gimnazjum w Dziemianach im. Kardynała Wyszyńskiego w Dziemianach, Wyzwolenia 20 – montaż instalacji fotowoltaicznej o mocy 3kW oraz wymiana źródeł oświetlenia wewnętrznego na nowe - energooszczędne	20 000,00			2018	1,98	1,95	1,98	podstawie efektu energetycznego * wskaźnik emisji energii elektrycznej (0,982)
9	Publiczna Szkoła Podstawowa w Kaliszu, Pomorska 8 Kalisz– montaż instalacji fotowoltaicznej o mocy 3kW oraz wymiana źródeł oświetlenia wewnętrznego na nowe - energooszczędne	20 000,00			2018	1,98	1,95	1,98	
10	Hydrofornia w Dziemianach – montaż instalacji fotowoltaicznej o mocy 40 kW	250 000,00	Budżet Gminy – 25%, PROW – 75%		2017	26,46	25,98	26,46	Efekt wyliczono na podstawie mocy paneli fotowoltaicznych. Panel o mocy 1kW pozwala uzyskać 0,661 MWh/rok. Panele o łącznej mocy 40kW dostarczą 26,46 MWh/rok. Efekt redukcji emisji wyliczono na podstawie efektu energetycznego * wskaźnik emisji energii elektrycznej (0,982)
11	Oczyszczalnia ścieków w Parowie – montaż instalacji fotowoltaicznej o mocy 40 kW	250 000,00	Budżet Gminy – 25%, PROW – 75%		2017	26,46	25,98	26,46	
12	Suma SEKTOR SAMORZĄDU	2 623 601,39	—		—	532,58	286,07	472,23	—
SEKTOR SPOŁECZENSTWA									
13	Termomodernizacja budynków w obszarze mieszkalnictwa	1 500 000,00	Środki własne inwestora /	Mieszkańcy, przedsiębiorcy	2015-2020	166,75	59,03	—	—



INFRASTRUKTURA
I ŚRODOWISKO
NARODOWA STRATEGIA SPÓJNOŚCI



Plan gospodarki niskoemisyjnej dla Gminy Dziemiany
na lata 2014 – 2020

UNIA EUROPEJSKA
FUNDUSZ SPÓJNOŚCI



Tabela nr 9.3-1 Harmonogram działań

Lp.	Działanie	Orientacyjny koszt ogółem [zł]	Źródła finansowania	Jednostka odpowiedzialna za realizację	Okres realizacji	Orientacyjny efekt energetyczny [MWh/rok]	Orientacyjny efekt redukcji emisji CO ₂ [MgCO ₂ /rok]	Ilość energii z OZE [MWh/rok]	Sposób wyliczenia efektów
1	2	3	4	5	6	7	8	9	10
14	Pełna termomodernizacja 25 budynków w obszarze mieszkalnictwa obejmująca ocieplenie dachów, ścian oraz wymianę okien	1 500 000,00	EFRR w ramach RPO P Oś P. 10.3 Odnawialne Źródła Energii – Zwiększone wykorzystanie energii pochodzącej ze źródeł odnawialnych, BOCIAN RPO, PROW, NFOŚiGW - Wspieranie rozproszonych, odnawialnych źródeł energii			166,75	59,03	—	Przyjęto termomodernizację 150 budynków. Przyjęto, że średnio w budynku do ogrzewania zużywa się 4 Mg węgla na rok. Ilość wyprodukwanego ciepła = 4*25*6,67 MWh/1Mg węgla = 667 MWh. Redukcja zużycia ciepła o 25 % = 667 MWh * 25 % = 166,75 MWh. Efekt emisyjny to efekt energetyczny * współczynnik emisji CO ₂ ze spalania węgla (0,354 CO ₂ /MWh)
15	Zabudowa odnawialnych źródeł energii w obszarze mieszkalnictwa	2 700 000,00				420,00	412,44	420,00	—
16	Zabudowa kolektorów słonecznych na 150 budynkach w obszarze mieszkalnictwa o łącznej mocy 450 kW	2 700 000,00				420,00	412,44	420,00	Zakłada się montaż kolektorów o mocy 3kW na każdym ze 150 budynków. Uzysk energii z instalacji o takiej mocy to 2,8 MWh/rok. Łączny uzysk energii ze 150 budynków mieszkalnych wyniesie 420 MWh/rok. Efekt redukcji emisji wyliczono na podstawie efektu energetycznego * wskaźnik emisji energii elektrycznej (0,982)
17	Suma SEKTOR SPOŁECZEŃSTWA	4 200 000,00	—	—		586,75	471,47	420,00	—
DZIAŁANIA SAMORZĄDU NIEINWESTYCYJNE									
18	Aktualizacja Planu gospodarki	10 000,00	Budżet Gminy	Urząd Gminy	2020	—	—	—	—



Tabela nr 9.3-1 Harmonogram działań

Lp.	Działanie	Orientacyjny koszt ogółem [zł]	Źródła finansowania	Jednostka odpowiedzialna za realizację	Okres realizacji	Orientacyjny efekt energetyczny [MWh/rok]	Orientacyjny efekt redukcji emisji CO ₂ [MgCO ₂ /rok]	Ilość energii z OZE [MWh/rok]	Sposób wyliczenia efektów
1	2	3	4	5	6	7	8	9	10
	niskoemisyjnej								
19	Kampanie edukacyjne w zakresie poszanowania energii	10 000,00	Budżet Gminy	Urząd Gminy	2016-2020	—	—	—	—

9.4 Wykaz działań/zadań i środki zaplanowane na cały okres objęty planem

Wykaz działań/zadań i środki zaplanowane na cały okres objęty planem, zgodnie z tabelą nr 9.4-1 przedstawia się następująco:

1. Cele i zobowiązania wynikające z długoterminowej strategii (co najmniej do roku 2020).

Działania w sektorze społeczeństwa

Termomodernizacja budynków w obszarze mieszkalnictwa:

- Termomodernizacja 25 budynków w obszarze mieszkalnictwa

Zabudowa odnawialnych źródeł energii w obszarze mieszkalnictwa:

- Zabudowa odnawialnych źródeł energii w 150 budynkach w obszarze mieszkalnictwa o łącznej mocy 450 kW.

2. Cele i zobowiązania wynikające z krótkoterminowej strategii.

Działania w sektorze samorządu

Termomodernizacja budynków gminnych:

- Pełna Termomodernizacja Siedziby Urzędu Gminy w Dziemianach, 8 marca 3 obejmująca również zmianę źródeł zasilania w ciepło budynku z kotłowni miałowej na pompę ciepła o mocy 88,6 kW, montaż instalacji fotowoltaicznej o mocy 7,8 kW oraz wymianę źródeł oświetlenia wewnętrznego w budynku na nowe – energooszczędne – 2015-2017

Zarządzanie energią:

- Kompleksowa modernizacja systemu oświetlenia zewnętrznego na energooszczędne w ciągach komunikacyjnych i ogólnodostępnych przestrzeniach publicznych – wymiana opraw w ilości 306 szt.

Zabudowa odnawialnych źródeł energii:

- Ośrodek Kultury w Dziemianach, 8 marca 14 – montaż instalacji fotowoltaicznej o mocy 3kW oraz wymiana źródeł oświetlenia wewnętrznego na nowe – energooszczędne – 2018
- ZKiW Dziemiany, Wyzwolenia 20 – montaż instalacji fotowoltaicznej o mocy 3kW oraz wymiana źródeł oświetlenia wewnętrznego na nowe – energooszczędne – 2018
- Przedszkole w Dziemianach, Wyzwolenia 20 – montaż instalacji fotowoltaicznej o mocy 3kW oraz wymiana źródeł oświetlenia wewnętrznego na nowe – energooszczędne – 2018
- Gimnazjum w Dziemianach im. Kardynała Wyszyńskiego w Dziemianach, Wyzwolenia 20 – montaż instalacji fotowoltaicznej o mocy 3kW oraz wymiana źródeł oświetlenia wewnętrznego na nowe – energooszczędne – 2018
- Publiczna Szkoła Podstawowa w Kaliszu, Pomorska 8 Kalisz– montaż instalacji fotowoltaicznej o mocy 3kW oraz wymiana źródeł oświetlenia wewnętrznego na nowe – energooszczędne – 2018
- Hydrofornia w Dziemianach – montaż instalacji fotowoltaicznej o mocy 40 kW – 2017
- Oczyszczalnia ścieków w Parowie – montaż instalacji fotowoltaicznej o mocy 40 kW – 2017

3. Powiązania rekomendowanych działań/zadań z bazową inwentaryzacją emisji CO₂ (BEI).

Z bazową inwentaryzacją emisji (BEI) związane są działania przewidziane dla sektora samorządu oraz społeczeństwa.

4. Działania nieinwestycyjne.

- promocja i edukacja w ramach jednostek Urzędu Gminy obejmująca druk materiałów informacyjnych i edukacyjnych dotyczących OZE,
- szkolenia propagujące stosowanie OZE przez przedsiębiorców,
- organizacja konkursów, happeningów i innych promujących działania zmniejszające zużycie energii i emisje zanieczyszczeń do powietrza oraz wykorzystanie OZE, a także działania mające wpływ na zmiany postaw konsumpcyjnych użytkowników energii,
- zamówienia publiczne (np. wspieranie produktów i usług efektywnych energetycznie),

- planowanie przestrzenne, np. wspieranie inwestycji opartych o OZE,
- zarządzanie energetyczne obejmujące m.in. monitorowanie i aktualizację bazy danych emisji CO₂.

10 Ocena realizacji i zarządzanie „Planem”

10.1 Monitoring i wskaźniki

Monitoring efektów jest istotnym elementem procesu wdrażania „Planu”. Jednym z elementów wdrażania „Planu” jest aktualizacja bazy danych o emisji oraz prowadzona systematycznie inwentaryzacja. Wiąże się to z dużym wysiłkiem oraz wysokim stopniem zaangażowania środków ludzkich i finansowych. Jest to jednak najskuteczniejsza metoda monitorowania efektywności działań określonych w „Planie”. Okresowo (co roku lub co dwa lata) należy ponownie przeprowadzić inwentaryzację źródeł emisji i na jej podstawie zaktualizować bazę danych, której budowa pozwala na bieżąco kontrolować zarówno wielkość emisji, jak i zużycie energii finalnej oraz udział OZE w ogólnym zużyciu energii. Na podstawie uzyskanych wyników należy podjąć decyzję o ewentualnym skorygowaniu przewidzianych i zaplanowanych działaniach. Może się zdarzyć, że pomimo zrealizowanych działań nie nastąpiła poprawa, tzn. nie nastąpiła redukcja emisji, redukcja energii oraz wzrost udziału OZE w zużyciu energii, wskutek np. istotnej rozbudowy gminy lub powstania istotnych źródeł emisji. Wówczas Gmina powinna przewidzieć dodatkowe działania, zapraszając do współpracy interesariuszy (istniejących i nowych) tak aby osiągnąć cel strategiczny.

Pomimo niskiego zainteresowania działaniami na rzecz ograniczenia emisji i wykorzystywania OZE w sektorze społeczeństwa (mieszkańcy, przedsiębiorcy), współpraca z interesariuszami na terenie gminy jest w tym zakresie niezbędna. Można się spodziewać wzrostu zainteresowania działaniami, szczególnie wśród mieszkańców, po zrealizowaniu części zaplanowanych działań.

Koniecznym warunkiem do poprawnej realizacji „Planu” jest stworzenie systemu jego zarządzania, który obejmowałby:

- zbieranie i nadzór danych niezbędnych do i monitorowania procesu wdrażania „Planu”,
- aktualizację bazy danych inwentaryzacji emisji CO₂,
- propozycje i podejmowanie działań korygujących.

Dla docelowego roku realizacji „Planu” (2020) przewiduje się wskaźniki według poniższej tabeli.

Tabela nr 10.1-1 Wskaźniki „Planu”

L.p.	Parametr	Zużycie energii finalnej [MWh]	Emisja CO ₂ [Mg]	Wykorzystanie OZE [MWh]
1	2	3	4	5
1	Wskaźnik	1197	727	42893
2	Cel w %	1,91	7,55	69,76

Powyższe wskaźniki będą monitorowane na podstawie wprowadzanych do bazy danych inwentaryzacji emisji CO₂ danych w poszczególnych latach objętych „Planem”. Monitoring polegał będzie na obserwacji tendencji w zbliżaniu się lub oddalaniu od wskaźników „Planu”.

Ponadto wskaźnikami efektów realizacji „Planu” mogą być:

- zużycie energii elektrycznej na terenie gminy,
- zużycie energii cieplnej na terenie gminy,
- zużycie poszczególnych surowców energetycznych na terenie gminy,
- i inne,

które monitorować można za pomocą bazy danych, w której powyższe zużycia określone zostały w odpowiednich zakładkach poszczególnych arkuszy.

10.2 Procedura weryfikacji wdrażania „Planu”

Efektywność działań określonych w „Planie” można monitorować poprzez odpowiednie wskaźniki, podane w punkcie 10.1. Ponieważ wskaźniki efektywności działań monitorować można po lub w trakcie realizacji danego działania, ważne jest, aby również przystąpienie do realizacji działania poddane zostało monitoringowi. W tym celu opracowano procedurę weryfikacji wdrażania „Planu”.

Proponowana procedura opiera się o tzw. „check-list”, w której zestawiono wskaźniki wdrażania „Planu”. Propozycję zawartości „check-list” przedstawiono w poniższej tabeli.

Tabela nr 10.2-1 Weryfikacja wdrażania „Planu”

Lp.	Obszar	Działanie	Wskaźniki	Jednostka	Wartość docelowa	Wartość zmierzona	Efekt %
1	2	3	4	5	6	7	8
1	Użyteczność publiczna,	Termomodernizacja budynków gminnych	- liczba obiektów poddanych termomodernizacji.	szt.	1		
2			- liczba obiektów, w których przewidziano wymianę kotła	szt.	1		
3			- liczba obiektów, w których przewidziano zabudowę OZE	szt.	1		
4	Użyteczność publiczna,	Zarządzanie energią	— liczba obiektów poddanych modernizacji	szt.	306		
5	Użyteczność publiczna,	Zabudowa odnawialnych źródeł energii	- liczba obiektów, w których przewidziano zabudowę OZE	szt.	7		
6	Spoleczeństwo	Termomodernizacja budynków w obszarze mieszkalnictwa	- liczba obiektów poddanych termomodernizacji.	szt.	25		
7	Spoleczeństwo	Zabudowa odnawialnych źródeł energii w obszarze mieszkalnictwa	- liczba budynków, w których przewidziano OZE	szt.	150		

10.3 Efekt ekologiczny i ekonomiczny wdrożenia „Planu”

Głównym efektem ekologicznym i ekonomicznym wdrożenia określonych w Planie gospodarki niskoemisyjnej dla gminy Dziemiany działań jest:

- redukcja emisji gazów cieplarnianych,
- zwiększenie udziału zużycia energii ze źródeł odnawialnych,
- redukcję zużycia energii elektrycznej i ciepłej.

ale także:

- oszczędności, dzięki ograniczeniu i optymalizacji zużycia energii elektrycznej a także innych mediów,
- zwiększenia sprawności wytwarzania ciepła,
- budowa wysokosprawnych źródeł ciepła i węzłów cieplnych,
- ograniczenia strat ciepła w ogrzewanych budynkach.

Osiągnięcie zamierzonego celu nastąpi wskutek wprowadzenia w życie działań zewnętrznych oraz wewnętrznych.

Do działań zewnętrznych zaliczyć można:

- wdrożenie do prawa polskiego dyrektyw UE dotyczących efektywności energetycznej,
- wdrożenie działań przewidzianych w polityce transportowej UE,
- naturalny trend wymiany sprzętu AGD, RTV, ITC i innych odbiorników energii elektrycznej,
- naturalny trend wymiany pojazdów na nowsze i nowe, charakteryzujące się niskoemisyjną pracą silnika,
- wdrożenie nowego prawa dot. OZE w Polsce, przewidującego wsparcie mikrogeneracji w OZE,
- wzrost udziału energii z OZE w energii elektrycznej w Polsce,
- modernizacja sektora elektroenergetycznego w Polsce,
- modernizacja taboru komunikacji publicznej w Polsce, z wykorzystaniem coraz większej liczby pojazdów spełniających standardy EURO,
- wdrożenie w życie ustawy o utrzymaniu czystości i porządku w gminach oraz postępująca zmiana mentalności społeczeństwa, dotycząca gospodarki odpadami, skutkujące zmniejszaniem i docelowo wyeliminowaniem składowania odpadów ulegających biodegradacji.

Do działań wewnętrznych zalicza się działania przewidziane w niniejszym „Planie”.

Wskutek wdrożenia wynikających z „Planu” działań zmniejszających emisje gazów cieplarnianych, oprócz zamierzonego celu osiągnięcia redukcji emisji, nastąpi m.in. wzrost innowacyjności, wdrożenie nowych technologii, zmniejszenie energochłonności i utworzenie nowych miejsc pracy. Efektem tego będą korzyści ekonomiczne, społeczne i ekologiczne dla gminy Dziemiany.

Należy zwrócić szczególną uwagę na fakt, że PGN opracowany jest przede wszystkim z myślą o mieszkańcach gminy, by przyniósł im widoczne efekty ekologiczne i ekonomiczne

Z tego też względu zaproponowane cele oraz poszczególne działania przewidują uzyskanie odpowiedniej kwoty dofinansowania inwestycji zmierzającej do poprawy, jakości życia mieszkańców na terenie Gminy Dziemiany.

Dzięki temu mieszkańiec Gminy zyskuje:

1. Korzyści bezpośrednie, w tym możliwość uzyskania dotacji UE na działania takie, jak:

- termomodernizacje budynków mieszkalnych,
- zabudowę odnawialnych źródeł energii, takich jak: instalacje solarne, fotowoltaika, pompy ciepła i inne, na potrzeby ogrzewania wody użytkowej oraz wspomaganie ogrzewania pomieszczeń, co skutkować będzie wyraźnymi oszczędnościami,
- wymianę starych kotłów/pieców na nowe o większej sprawności, co skutkować będzie oszczędnościami wynikającymi z

2. Korzyści pośrednie, w tym:

- oszczędności wynikające z wymiany kotła/pieca (w przypadku wymiany na nowoczesny kocioł węglowy – z tytułu większej sprawności nowego kotła i mniejszego zużycia węgla, a w przypadku wymiany na inny – z tytułu zużycia tańszego medium grzewczego),
- oszczędności i profity wynikające z podłączenia do lokalnej kotłowni, jeżeli jest taka możliwość (np. ograniczenie ilości powstających odpadów (z palenisk węglowych), wygoda, odzyskanie pomieszczeń wykorzystywanych wcześniej jako kotłownia czy magazyn opału),

- oszczędności pośrednie (oszczędza Gmina – oszczędza też mieszkańiec),
- czystsze powietrze na terenie Gminy (odczuwalne szczególnie w okresie grzewczym), wskutek wymiany kotła lub podłączenia do lokalnej kotłowni (o wysokiej sprawności energetycznej, wyposażonej w nowoczesne instalacje do redukcji emisji zanieczyszczeń),
- komfort przebywania po zmroku na ulicach Gminy, wskutek wymiany oświetlenia ulic i placów na bardziej wydajne, oparte o energooszczędne systemy wykorzystujące OZE,
- modernizację dróg, poprawiającą komfort ich użytkowania,
- zabezpieczenie energetyczne wszystkich mieszkańców, poprzez tworzenie kotłowni lokalnych wyposażonych w niezależne, odnawialne źródła energii, najczęściej w skojarzeniu (jednoczesne wytwarzanie energii elektrycznej i ciepłej).

Dobrze realizowany Plan gospodarki niskoemisyjnej pozwoli podnieść szanse Gminy Dziemiany i podmiotów działających na jej terenie na uzyskanie dofinansowania ze środków krajowych i Unii Europejskiej, w tym w ramach Regionalnego Programu Operacyjnego Województwa Pomorskiego na lata 2014-2020.

Brak opracowanego Planu gospodarki niskoemisyjnej spowoduje, że skorzystanie z oferowanych źródeł dofinansowania na wymienione powyżej działania, zarówno dla jednostek gminnych jak i społeczeństwa będzie utrudnione.

Przedstawiony w niniejszym dokumencie plan działań pozwoli na osiągnięcie wyznaczonych celów, pod warunkiem konsekwentnej i skutecznej realizacji zaplanowanych działań. Nie byłoby to możliwe bez uzyskania dofinansowania na te działania. Szczególnie dla mieszkańców gminy finansowanie lub dofinansowanie przedsięwzięć stwarza możliwości czynnego udziału w realizacji celów określonych w „Planie”.

Oczywiście mieszkańcy w chwili obecnej również mają możliwość skorzystania z różnego rodzaju dofinansowań lub kredytów, których przykłady podano w punkcie 9.1, jednak jak wykazała przeprowadzona ankietyzacja zainteresowanie działaniami na rzecz efektywności energetycznej wśród mieszkańców było znikome. Z badań opinii publicznej wynika, że przyczyną takiego stanu rzeczy jest zbyt rozbudowana procedura uzyskania dofinansowania oraz konieczność posiadania środków na realizację (wkład własny).

Jak przedstawiono w punkcie 9.1 beneficjentami programów dofinansowania przedsięwzięć związanych z realizacją działań określonych w „Planie” mogą być zarówno osoby fizyczne (społeczeństwo), firmy, jak i jednostki samorządowe. Te ostatnie będą przeznaczać uzyskane środki na realizację działań związanych z obszarem samorządowym, jak i obszarem społeczeństwa.

Realizacja Planu gospodarki niskoemisyjnej obejmująca m.in. stosowanie urządzeń o wyższej efektywności energetycznej oraz rozwiązań energooszczędnych przyczynia się przede wszystkim do ograniczenia zużycia paliw kopalnych i energii a tym samym do poprawy stanu jakości powietrza atmosferycznego, które ma istotny wpływ na stan zdrowia mieszkańców gdyż powietrze jest medium, którego człowiek zużywa najczęściej około 6 - 8 litrów w ciągu minuty.

Realizacja działań wynikających z „Planu” na terenie gminy Dziemiany jest zadaniem ambitnym, ale możliwym do realizacji. Działania zaplanowane do realizacji na lata 2015-2020 pozwolą na ograniczenie emisji na terenie gminy, zmniejszenie zużycia energii pierwotnej oraz wzrost udziału OZE w ogólnym zużyciu energii.

10.4 Główne funkcje administracji samorządowej

W celu odpowiedniego przeprowadzenia wszystkich działań przewidywanych przez w niniejszym „Planie” konieczna jest współpraca samorządu (radnych) gminy, podmiotów działających na jego terenie, a także indywidualnych użytkowników energii. Klucz do sukcesu stanowi odpowiednia koordynacja działań wszystkich uczestników procesu. Istotnym elementem dalszych działań jest wskazanie osoby lub jednostki odpowiedzialnej za koordynowanie działań określonych w „Planie”.

11 Współpraca władz gminy Dziemiany z sąsiednimi gminami

Gmina Dziemiany graniczy z następującymi gminami:

- Kościerzyna – gmina wiejska (powiat kościerski),
- Lipusz – gmina wiejska (powiat kościerski),
- Karsin – gmina wiejska (powiat kościerski),
- Brusy – gmina miejsko-wiejska (powiat chojnicki),
- Studzienice - gmina wiejska (powiat bytowski).

Analiza poszczególnych działań przewidzianych w niniejszym dokumencie nie wykazała konieczności podjęcia natychmiastowych działań Gminy Dziemiany z gminami ościennymi w zakresie realizacji określonych działań.

W trakcie przygotowywania „Planu” do gmin ościennych zostały rozesłane pisma z zapytaniami na temat możliwych planów współpracy z Gminą Dziemiany oraz działań przewidzianych przez owe jednostki terytorialne, które należałoby uwzględnić w niniejszym dokumencie. W odpowiedzi na pisma nie zostały określone działania, które miałyby być uwzględnione w dokumencie i nie wniesiono wymagań w zakresie współpracy z Gminą Dziemiany. Gmina Brusy planuje budowę kolektora gazowego przy gazociągu, który miałby przebiegać przez gminę Dziemiany. Wrazie wystąpienia takich okoliczności gmina Brusy wyraża chęć podjęcia współpracy z gminą Dziemiany. Gmina Lipusz ma wspólne plany z gminą Dziemiany dotyczące instalacji OZE.

Bardzo ważne jest, aby sąsiednie gminy współpracowały w zakresie odnawialnych źródeł energii poprzez wzajemne informowanie się o planowanych przedsięwzięciach, programach dofinansowania projektów OZE, koncepcjach zarówno PGN, jak i „Projektów Założeń do planu zaopatrzenia w ciepło, energię elektryczną i paliwa gazowe” oraz organizowały wspólne akcje i imprezy edukacyjne na temat OZE.

12 Odniesienie się do uwarunkowań, o których mowa w art. 49 ustawy z dnia 3 października 2008 r. o udostępnieniu informacji o środowisku i jego ochronie, udziale społeczeństwa w ochronie środowiska oraz o ocenach oddziaływania na środowisko

Przeprowadzono analizę dokumentu „Plan gospodarki niskoemisyjnej dla Gminy Dziemiany na lata 2014-2020” pod kątem uwarunkowań wymienionych w art. 49. ustawy z dnia 3 października 2008 r. o udostępnieniu informacji o środowisku i jego ochronie, udziale społeczeństwa w ochronie środowiska oraz o ocenach oddziaływania na środowisko (Dz. U. Nr 199, poz. 1227 z późn. zm.). Wyniki analizy są następujące:

1. Charakter działań przewidzianych w dokumentach, o których mowa w art. 46 i 47 ustawy z dnia 3 października 2008 r. o udostępnieniu informacji o środowisku i jego ochronie, udziale społeczeństwa w ochronie środowiska oraz o ocenach oddziaływania na środowisko (Dz. U. Nr 199, poz. 1227 z późn. zm.), w szczególności:

- a) stopień, w jakim dokument ustala ramy dla późniejszej realizacji przedsięwzięć, w odniesieniu do usytuowania, rodzaju i skali tych przedsięwzięć

„Plan gospodarki niskoemisyjnej dla Gminy Dziemiany na lata 2014-2020” realizuje cele określone w Pakiecie Klimatyczno - Energetycznym 2020, takie jak redukcja emisji gazów cieplarnianych, redukcja zużycia energii finalnej, zwiększenie udziału energii pochodzącej ze źródeł odnawialnych i skierowany jest na działania na rzecz zmniejszenia emisji gazów cieplarnianych, poprzez polepszenie dotychczasowego systemu zaopatrzenia Gminy w ciepło, energię elektryczną i paliwa gazowe, w tym również wykorzystanie odnawialnych źródeł energii. Kierunkiem działań gminy jest redukcja emisji z sektora publicznego oraz społeczeństwa poprzez modernizację źródeł ciepła na bardziej efektywne i ekologiczne. Skutkiem odczuwalnym przez mieszkańców będzie niewątpliwie zmniejszenie się emisji tlenku węgla do powietrza (czad).

Dokument opisuje:

- Streszczenie,
- Ogólną strategię,
 - Cele strategiczne i szczegółowe,
 - Stan obecny,
 - Identyfikacja obszarów, w tym problemowych,
 - Aspekty organizacyjne i finansowanie (struktury organizacyjne, zasoby ludzkie, zaangażowane strony, budżet, źródła finansowania, środki finansowe na monitoring i ocenę),
- Wyniki inwentaryzacji emisji CO₂,
- Działania i zadania zaplanowane na okres objęty planem.

„Plan gospodarki niskoemisyjnej dla Gminy Dziemiany na lata 2014-2020” wskazuje kierunki działań Gminy w zakresie zmniejszenia emisji gazów cieplarnianych i efektywności energetycznej, jednakże nie niesie ze sobą wiążących ograniczeń w stosunku do usytuowania, rodzaju i skali przewidzianych w nim przedsięwzięć. Zaproponowane działania mogą być odpowiednio modyfikowane, tak aby osiągnięty został cel główny.

- b) powiązania z działaniami przewidzianymi w innych dokumentach,

„Plan...” skorelowany jest z takimi dokumentami planistycznymi, np. „Polityka energetyczna Polski do 2030 roku”, ale też jednocześnie z dokumentami na poziomie wojewódzkim, powiatowym i gminnym, jak: „Program ochrony środowiska”, „Program ochrony powietrza” oraz „Założenia do zaopatrzenia w ciepło, energię elektryczną i paliwa gazowe dla Gminy Dziemiany”, wypełniając w ten sposób ich założenia.

W związku z powszechnym wykorzystaniem węgla jako nośnika energii w Polsce, redukcja emisji zanieczyszczeń wynikająca z pakietu klimatyczno-energetycznego, wymaga podjęcia dobrze zaplanowanych działań, przede wszystkim na szczeblu gminnym. Skutecznym narzędziem planowania w tym zakresie jest Plan gospodarki niskoemisyjnej, opracowywany przez gminy na podstawie rzetelnych danych o strukturze nośników energii

wykorzystywanych w gminie. Plan gospodarki niskoemisyjnej opracowany dla Gminy Dziemiany powinien być spójny z „Załoženiami... Plan gospodarki niskoemisyjnej dla Gminy Dziemiany pomoże w spełnieniu obowiązków nałożonych na jednostki sektora publicznego w zakresie efektywności energetycznej, określonych w ustawie z dnia 15 kwietnia 2011 r. o efektywności energetycznej (Dz. U. Nr 94, poz. 551 z późn. zm.). Gmina Dziemiany, w celu realizacji przewidzianych w „Planie” działań będzie musiała uwzględniać miejscowy plan zagospodarowania przestrzennego albo studium przy braku takiego planu, politykę energetyczną państwa, oraz dziesięcioletni plan rozwoju sieci o zasięgu wspólnotowym. Obecny dokument jest skorelowany również z dokumentami nadrzędnymi.

c) przydatność w uwzględnieniu aspektów środowiskowych, w szczególności w celu wspierania zrównoważonego rozwoju, oraz we wdrażaniu prawa wspólnotowego w dziedzinie ochrony środowiska, „Plan posiada w swojej treści analizę stanu środowiska naturalnego Gminy Dziemiany, jak również przyjęte w nim założenia są zgodne z polityką wspierania zrównoważonego rozwoju, tj. zapewnienia bezpieczeństwa energetycznego przy jednoczesnym dbaniu o stan środowiska naturalnego (np. propaguje odnawialne źródła energii). Te działania są zgodne ze wspólnotowym prawodawstwem w dziedzinie ochrony środowiska, zwłaszcza ochrony atmosfery i rozwoju odnawialnych źródeł energii.

d) powiązania z problemami dotyczącymi ochrony środowiska;
Dokument w całej swej treści odnosi się do problematyki ochrony środowiska, zwłaszcza zapobiegania emisji substancji do środowiska, ograniczeniu zużycia surowców i racjonalnemu korzystaniu, jak i planowaniu zużycia. Przewidziane do rozwoju wykorzystanie np. roślin energetycznych niesie za sobą możliwość rekultywacji gruntów zanieczyszczonych metalami ciężkimi.
Omówione problemy wiążą się z prawodawstwem wspólnotowym, krajowym oraz dokumentami na poziomie regionalnym z dziedziny ochrony środowiska.

2. Rodzaj i skalę oddziaływania na środowisko, w szczególności:

a) prawdopodobieństwo wystąpienia, czas trwania, zasięg, częstotliwość i odwracalność oddziaływań, „Plan” poprzez wyznaczone kierunki działań w zakresie zapobiegania emisji substancji do środowiska, poprzez przyczynianie się do ograniczenia zużycia surowców i racjonalnego korzystania, jak i planowania zużycia oraz rozwoju OZE, będzie oddziaływał na stan powietrza atmosferycznego w Gminie Dziemiany. Jako dokument, którego założenia winny być brane pod uwagę przy opracowywaniu innych dokumentów planistycznych, o bardziej konkretnym i mocodajnym działaniu, oddziaływać będzie w okresie swego obowiązywania, na obszarze Gminy. Oddziaływanie można określić jako pośrednie, okresowe i odwracalne.

b) prawdopodobieństwo wystąpienia oddziaływań skumulowanych lub transgranicznych,
Ze względu na położenie geograficzne Gminy Dziemiany w znacznej odległości od granic Polski oddziaływania transgraniczne nie występują.
W przypadku wcielenia zadań określonych w poszczególnych „Planach” sąsiednich gmin, można byłoby mówić o pozytywnym efekcie skumulowanym tj. poprawie stanu środowiska, szczególnie powietrza atmosferycznego. Wymaga to jednak ścisłej współpracy gmin i równoczesnego wprowadzenia w życie działań.

c) prawdopodobieństwo wystąpienia ryzyka dla zdrowia ludzi lub zagrożenia dla środowiska;
Przewidziane w dokumencie działania oraz ich skutki w postaci oddziaływania na środowisko nie będą niosły ze sobą wystąpienia ryzyka dla zdrowia ludzi lub zagrożenia dla środowiska. Wszystkie działania będą zgodne z zasadami ochrony środowiska i przyczyniać się będą do jego poprawy. Kierunki działań nie przewidują takich działań, które mogłyby się przyczynić do pogorszenia stanu środowiska.

3. Cechy obszaru objętego oddziaływaniem na środowisko, w szczególności:

a) obszary o szczególnych właściwościach naturalnych lub posiadające znaczenie dla dziedzictwa kulturowego, wrażliwe na oddziaływania, istniejące przekroczenia standardów jakości środowiska lub intensywne wykorzystywanie terenu,

Obszarami objętym oddziaływaniem zadań ujętych w „Planie” jest i będzie teren Gminy Dziemiany oraz pośrednio jej tereny przygraniczne. Gmina posiada bardzo bogatą sieć przyrodniczą. Przez teren Gminy przebiega korytarz ekologiczny.

Również na jej terenie znajdują się obiekty zabytkowe i atrakcyjne turystycznie. Jednakże oddziaływania wynikające z „Projektu Założeń..” będą miały pozytywne skutki dla stanu powietrza atmosferycznego i pośrednio na obiekty przyrodnicze, zabytkowe i wrażliwe.

- b) formy ochrony przyrody w rozumieniu ustawy z dnia 16 kwietnia 2004 r. o ochronie przyrody oraz obszary podlegające ochronie zgodnie z prawem międzynarodowym.

Na terenie Gminy Dziemiany występują obszary podlegające ochronie w rozumieniu ustawy z dnia 16 kwietnia 2004 r. o ochronie przyrody oraz obszary podlegające ochronie zgodnie z prawem międzynarodowym, a skutki wcielenia w życie „Planu” nie wpłyną na powyższe tereny negatywnie.

13 Noty informacyjne o osobach sporządzających dokument

inż. Stanisław Kryszewski Kierownik Projektu

Biegły Wojewody Kujawsko – Pomorskiego w zakresie ocen oddziaływania na środowisko nr 0030-kierownik zespołu

Rzeczoznawca z listy Ministra Ochrony Środowiska w dziedzinie ochrony środowiska nr 486 w latach 1992-2000, a obecnie Biegły Wojewody Kujawsko – Pomorskiego w zakresie ocen oddziaływania na środowisko nr 0030, Biegły sądowy w dziedzinie ochrony środowiska przy Sądzie Rejonowym w Bydgoszczy, rzeczoznawca Stowarzyszenia Inżynierów i Mechaników Polskich nr 8904, w zakresie projektowanie zakładów przemysłowych-ochrona środowiska, prezes Pomorsko-Kujawskiego Oddziału Polskiego Towarzystwa Inżynierii Ekologicznej w latach 1998-2002, doradca komisji ochrony środowiska Urzędu Miasta w Bydgoszczy.

Wykształcenie: Wyższa Szkoła Inżynierska w Bydgoszczy, Politechnika Warszawska, kursy w zakresie ochrony środowiska organizowane przez Ministerstwo Ochrony Środowiska i PZITS.

Do roku 1990 projektant i kierownik Pracowni Ochrony Środowiska w Biurze Projektowo-Technologicznym BISPOMASZ w Bydgoszczy, współautor Regionalnego Systemu Ewidencji Źródeł Emisji.

Autor wielu opracowań z zakresu ochrony środowiska na terenie całej Polski. Od 1990 r. członek zarządu, a obecnie Prezes Zakładu Sozotechniki, autor wielu opracowań studialnych, analiz, ekspertyz, koreferatów i dokumentacji wdrożeniowych z zakresu ochrony środowiska.

mgr inż. Daniel Chlebowski

Projektant z zakresu ochrony środowiska

Wykształcenie: Akademia Techniczno-Rolniczej im. Jana i Jędrzeja Śniadeckich, Wydział Technologii i Inżynierii Chemicznej
Specjalizacja: Ochrona Środowiska. Ukończony kurs z zakresu modelowania i obliczania rozprzestrzeniania zanieczyszczeń w powietrzu. Ukończone szkolenie z zakresu sporządzania świadectw energetycznych. Członek Pomorsko-Kujawskiego Oddziału Polskiego Towarzystwa Inżynierii Ekologicznej. Od roku 2001 zatrudniony w Zakładzie Sozotechniki, obecnie na stanowisku Starszego Projektanta w zakresie ochrony środowiska. Współautor wielu opracowań z zakresu ochrony środowiska na terenie całej Polski.

mgr inż. Waldemar Woźniak

Projektant z zakresu ochrony środowiska

Wykształcenie: Uniwersytet Technologiczno-Przyrodniczy w Bydgoszczy: dyplom Studiów III-go stopnia z zootechniki; Akademia Techniczno-Rolnicza, Wydział Technologii i Inżynierii Chemicznej; mgr inż. technologii chemicznej, o specjalizacji: ochrona środowiska; Politechnika Warszawska: dyplom studium ochrony przed hałasem. W latach 2004-2006 pracownik naukowo-dydaktyczny, a w latach 2006-2012 pracownik dydaktyczny w Katedrze Chemii i Ochrony Środowiska WTilCh Uniwersytetu Technologiczno-Przyrodniczego w Bydgoszczy.

Członek Pomorsko-Kujawskiego Oddziału Polskiego Towarzystwa Inżynierii Ekologicznej.

Od roku 2006 zatrudniony w Zakładzie Sozotechniki, obecnie na stanowisku Projektanta do spraw ochrony środowiska. Współautor wielu opracowań z zakresu ochrony środowiska.

Kierownik Laboratorium w akredytowanym Laboratorium Badań Hałasu i Drgań Zakładu Sozotechniki w Bydgoszczy (akredytacja PCA nr **AB 1474**).

14 Spis tabel zamieszczonych w opracowaniu

Spis tabel

Tabela nr 1.3.2 Wykaz dokumentów strategicznych i planistycznych, wraz z podaniem kontekstu funkcjonowania, obejmujących zagadnienia związane z „Planem”	17
Tabela nr 1.6-1. Wykaz niektórych dokumentów wykorzystanych w opracowaniu	23
Tabela nr 2.2.1-2. Pomniki przyrody w gminie Dziemiany.	28
Tabela nr 2.2.1-1. Użytki ekologiczne na terenie gminy Dziemiany.	28
Tabela nr 2.5-1. Liczba ludności w latach 2006 - 2013 (dane GUS)	31
Tabela nr 2.5-2 Prognoza liczby ludności (dane GUS)	31
Tabela nr 3-1. Klasy strefy pomorskiej dla poszczególnych zanieczyszczeń, uzyskane w ocenie rocznej za 2014 r. dokonanej z uwzględnieniem kryteriów ustanowionych w celu ochrony zdrowia (kryterium –poziom docelowy)	33
Tabela nr 4.1.2-1 Energochłonność budynków zależności od okresu budowy	35
Tabela nr 4.1.2-2 Zapotrzebowanie energetyczne zasobów mieszkaniowych	35
Tabela nr 4.5-1 Instalacje wykorzystujące OZE na terenie powiatu kościerskiego	38
Tabela nr 6.2.1-1. Przyjęte do obliczeń wskaźniki emisji	45
Tabela nr 6.2.8-1. Interesariusze i odbiorcy energii	50
Tabela nr 7.1-1 Porównanie emisji CO ₂ e z działalności samorządowej w roku bazowym i roku 2013	52
Tabela nr 7.2-1 Porównanie zużycia energii z paliw i wielkość emisji z działalności społeczeństwa w roku bazowym i roku 2013	54
Tabela nr 7.3-1 Całkowita emisja z terenu gminy – w tonach dwutlenku węgla (Mg CO ₂)	55
Tabela nr 7.4-1 Zużycie energii na terenie Gminy w MWh	56
Tabela nr 8.2-1 Prognoza emisji, zużycia energii finalnej i wykorzystania OZE w 2020 r.	59
Tabela nr 8.3-1 Zakładane cele dla gminy Dziemiany	60
Tabela nr 9.3-1 Harmonogram działań	66
Tabela nr 10.1-1 Wskaźniki „Planu”	72
Tabela nr 10.2-1 Weryfikacja wdrażania „Planu”	73

Załącznik nr 1

Szczegółowy opis zewnętrznych źródeł dofinansowania

1. Środki w sektorze publicznym

- a) System zielonych inwestycji - zarządzanie energią w budynkach użyteczności publicznej - NFOŚiGW.
- b) System zielonych inwestycji - zarządzanie energią w budynkach wybranych podmiotów sektora finansów publicznych – NFOŚiGW,
- c) System Zielonych Inwestycji GAZELA – Niskoemisyjny transport miejski – NFOŚiGW,
- d) Poprawa jakości powietrza KAWKA - Likwidacja niskiej emisji – WFOŚiGW,
- e) Poprawa efektywności energetycznej LEMUR Energooszczędne Budynki Użyteczności Publicznej – NFOŚiGW,
- f) Regionalny Program Operacyjny Województwa Pomorskiego na lata 2014-2020:
 - Program Zintegrowanych Inwestycji Terytorialnych (w ramach RPO)
 - Priorytet Inwestycyjny w ramach RPO:
 - Oś Priorytetowa 9 Mobilność - Priorytet Inwestycyjny:
 - 4e Promowanie strategii niskoemisyjnych dla wszystkich rodzajów terytoriów, w szczególności dla obszarów miejskich, w tym wspieranie zrównoważonej multimodalnej mobilności miejskiej i działań adaptacyjnych mających oddziaływanie łagodzące na zmiany klimatu.
 - Oś Priorytetowa 10 Energia – Priorytety:
 - 4c Wspieranie efektywności energetycznej, inteligentnego zarządzania energią i wykorzystywania odnawialnych źródeł energii w infrastrukturze publicznej, w tym w budynkach publicznych, i w sektorze mieszkaniowym.
 - 4a Wspieranie wytwarzania i dystrybucji energii pochodzącej ze źródeł odnawialnych.
 - 4e Promowanie strategii niskoemisyjnych dla wszystkich rodzajów terytoriów, w szczególności dla obszarów miejskich, w tym wspieranie zrównoważonej multimodalnej mobilności miejskiej i działań adaptacyjnych mających oddziaływanie łagodzące na zmiany klimatu.
- g) Program PL04 „Oszczędność energii i promocja odnawialnych źródeł energii” w ramach Norweskiego Mechanizmu Finansowego w latach 2012 – 2017
- h) j. Program Operacyjny Infrastruktura i Środowisko (POIiŚ) I. Oś priorytetowa Zmniejszenie emisyjności gospodarki. Działanie: 4.3. wspieranie efektywności energetycznej, inteligentnego zarządzania energią i wykorzystania odnawialnych źródeł energii w infrastrukturze publicznej, w tym w budynkach publicznych i w sektorze mieszkaniowym; 4.5. Promowanie strategii niskoemisyjnych dla wszystkich rodzajów terytoriów, w szczególności dla obszarów miejskich, w tym wspieranie zrównoważonej multimodalnej mobilności miejskiej i działań adaptacyjnych mających oddziaływanie łagodzące na zmiany klimatu;
- i) PROW, oś VII Podstawowe usługi i odnowa miejscowości na obszarze wiejskim, poddziałanie 1. Inwestycje związane z tworzeniem, ulepszaniem lub rozbudową wszystkich rodzajów małej infrastruktury, w tym inwestycje w energię odnawialną i w oszczędzanie energii

2. Środki w sektorze przemysłu i MŚP:

- a) Efektywne wykorzystanie energii - Dofinansowanie audytów energetycznych i elektroenergetycznych w przedsiębiorstwach – NFOŚiGW.
- b) Efektywne wykorzystanie energii - Dofinansowanie zadań inwestycyjnych prowadzących do oszczędności energii lub do wzrostu efektywności energetycznej przedsiębiorstw – NFOŚiGW.
- c) Poprawa efektywności energetycznej Inwestycje energooszczędne w małych i średnich przedsiębiorstwach – NFOŚiGW (poprzez banki pośredniczące)
- d) Wspieranie rozproszonych, odnawialnych źródeł energii BOCIAN - Rozproszone, odnawialne źródła energii – NFOŚiGW

- e) Wspieranie rozproszonych, odnawialnych źródeł energii Program dla przedsięwzięć w zakresie OZE i obiektów wysokosprawnej Kogeneracji - NFOŚiGW
 - f) Program Priorytetowy Inteligentne sieci energetyczne – NFOŚiGW
 - g) Program Operacyjny Infrastruktura i Środowisko (POLiŚ) 4.1. Wspieranie wytwarzania i dystrybucji energii pochodzącej ze źródeł odnawialnych; 4.2. Promowanie efektywności energetycznej i korzystania z odnawialnych źródeł energii w przedsiębiorstwach; 4.4. Rozwijanie i wdrażanie inteligentnych systemów dystrybucji działających na niskich i średnich poziomach napięcia; 4.5. Promowanie strategii niskoemisyjnych dla wszystkich rodzajów terytoriów, w szczególności dla obszarów miejskich, w tym wspieranie zrównoważonej multimodalnej mobilności miejskiej i działań adaptacyjnych mających oddziaływanie łagodzące na zmiany klimatu; 4.7. Promowanie wykorzystywania wysokosprawnej kogeneracji ciepła i energii elektrycznej w oparciu o zapotrzebowanie na ciepło użytkowe.
 - h) Program PL04 „Oszczędność energii i promocja odnawialnych źródeł energii” w ramach Norweskiego Mechanizmu Finansowego w latach 2012 – 2017
 - i) PROW oś XIV Leader
3. Środki w sektorze transportu
- a) Program Operacyjny Infrastruktura i Środowisko (POLiŚ) - 4.5. Promowanie strategii niskoemisyjnych dla wszystkich rodzajów terytoriów, w szczególności dla obszarów miejskich, w tym wspieranie zrównoważonej multimodalnej mobilności miejskiej i działań adaptacyjnych mających oddziaływanie łagodzące na zmiany klimatu
 - b) System Zielonych Inwestycji Część GAZELA – Niskoemisyjny transport miejski – NFOŚiGW
 - c) PROW, oś VII Podstawowe usługi i odnowa miejscowości na obszarze wiejskim, poddziałanie 1. Inwestycje związane z tworzeniem, ulepszaniem lub rozbudową wszystkich rodzajów małej infrastruktury, w tym inwestycje w energię odnawialną i w oszczędzanie energii
4. Środki dla mieszkańców
- a) Wspieranie rozproszonych, odnawialnych źródeł energii Dopląty do kredytów na kolektory słoneczne – NFOŚiGW (poprzez banki współpracujące z NFOŚiGW)
 - b) Wspieranie rozproszonych, odnawialnych źródeł energii Prosument – linia dofinansowania z przeznaczeniem na zakup i montaż mikroinstalacji OZE – NFOŚiGW (poprzez: samorząd gminy, WFOŚiGW, banki współpracujące z NFOŚiGW)
 - c) Poprawa efektywności energetycznej Dopląty do kredytów na budowę domów energooszczędnych - NFOŚiGW
 - d) Fundusz Termomodernizacji i Remontów – BGK
 - e) PROW, oś VII Podstawowe usługi i odnowa miejscowości na obszarze wiejskim, poddziałanie 1. Inwestycje związane z tworzeniem, ulepszaniem lub rozbudową wszystkich rodzajów małej infrastruktury, w tym inwestycje w energię odnawialną i w oszczędzanie energii
5. Środki dla spółdzielni mieszkaniowych i wspólnot mieszkaniowych:
- a) Fundusz Termomodernizacji i Remontów – BGK
 - b) Wspieranie rozproszonych, odnawialnych źródeł energii Prosument – linia dofinansowania z przeznaczeniem na zakup i montaż mikroinstalacji OZE – NFOŚiGW (poprzez: samorząd gminy, WFOŚiGW, banki współpracujące z NFOŚiGW)
 - c) PO IiŚ, I. Oś priorytetowa Zmniejszenie emisyjności gospodarki. Działanie: 4.3. wspieranie efektywności energetycznej, inteligentnego zarządzania energią i wykorzystania odnawialnych źródeł energii w infrastrukturze publicznej, w tym w budynkach publicznych i w sektorze mieszkaniowym;

6. Środki horyzontalne

- a) System świadectw efektywności energetycznej tzw. białych certyfikatów.
- b) Kampanie informacyjne, szkolenia i edukacja w zakresie poprawy efektywności energetycznej – NFOŚiGW.

Organy i instytucje zaangażowane w finansowanie innowacyjnych projektów w zakresie efektywnej energii (EE) i OZE¹

1. Ministerstwo Gospodarki – kierujące w Polsce działem gospodarka. Jednym z podstawowych celów ministerstwa jest kształtowanie warunków podejmowania i wykonywania działalności gospodarczej oraz podejmowanie działań sprzyjających wzrostowi konkurencyjności i innowacyjności gospodarki polskiej. W rozpatrywanym kontekście inwestycji związanych z efektywnością energetyczną i odnawialnymi źródłami energii istotne jest również zaangażowanie ministerstwa w funkcjonowanie krajowych systemów energetycznych, z uwzględnieniem zasad racjonalnej gospodarki i potrzeb bezpieczeństwa energetycznego kraju. <http://www.mg.gov.pl/>
2. Ministerstwo Środowiska - zajmuje się ochroną środowiska oraz gospodarką wodną w Polsce. Misją ministerstwa jest współtworzenie polityki państwa, troska o środowisko w Polsce i na świecie oraz wpływanie na długofalowy, realizowany z poszanowaniem przyrody i praw człowieka rozwój kraju tak, aby uwzględnić potrzeby zarówno współcześnie żyjących ludzi, jak i przyszłych pokoleń. Sposobem realizacji celów ministerstwa jest m. in. stymulowanie inwestycji mających wpływ na zmniejszenie ilości zużywanej przez polską gospodarkę energii oraz zwiększenie udziału energii odnawialnej w bilansie energetycznym Polski. <http://www.mos.gov.pl/>
3. Ministerstwo Infrastruktury i Rozwoju - realizuje działania związane m.in. z rozwojem regionalnym związanym także z dystrybucją funduszy strukturalnych pozyskanych z budżetu Unii Europejskiej, które stanowią jedno z podstawowych źródeł finansowania inwestycji związanych z innowacyjnymi rozwiązaniami z zakresu efektywności energetycznej i odnawialnych źródeł energii. <http://www.mir.gov.pl/>
4. Narodowy Fundusz Ochrony Środowiska i Gospodarki Wodnej - jest wspólnie z wojewódzkimi funduszami filarem polskiego systemu finansowania ochrony środowiska. Najważniejszym zadaniem Narodowego Funduszu w ostatnich latach jest efektywne i sprawne wykorzystanie środków z Unii Europejskiej przeznaczonych na rozbudowę i modernizację infrastruktury ochrony środowiska w Polsce. Działania NFOŚiGW są wspierane przez wojewódzkie fundusze ochrony środowiska, które realizują spójne przedsięwzięcia w poszczególnych regionach kraju. W perspektywie finansowej obejmującej lata 2007-2013 NFOŚiGW jest odpowiedzialny za wdrażanie działań w ramach programu operacyjnego Infrastruktura i Środowisko. NFOŚiGW wspólnie z wojewódzkimi funduszami ochrony środowiska i gospodarki wodnej, jako niezależne podmioty prawne, stanowią system finansowania ochrony środowiska w Polsce. Narodowy Fundusz jest źródłem finansowania przedsięwzięć ekologicznych, głównie o charakterze ponadregionalnym, natomiast WFOŚiGW na poziomie regionalnym. <http://www.nfosigw.gov.pl/>
5. Polska Agencja Rozwoju Przedsiębiorczości (PARP) - jest agencją rządową podlegającą Ministrowi właściwemu ds. gospodarki. Zadaniem Agencji jest zarządzanie funduszami z budżetu państwa i Unii Europejskiej, przeznaczonymi na wspieranie przedsiębiorczości i innowacyjności oraz rozwój zasobów ludzkich. Misją PARP jest tworzenie korzystnych warunków dla zrównoważonego rozwoju polskiej gospodarki poprzez wspieranie innowacyjności i aktywności międzynarodowej przedsiębiorstw oraz promocja przyjaznych środowisku form produkcji i konsumpcji. Celem działania Agencji jest realizacja programów rozwoju gospodarki wspierających działalność innowacyjną i badawczą małych i średnich przedsiębiorstw (MSP), rozwój regionalny, wzrost eksportu, rozwój zasobów ludzkich oraz wykorzystywanie nowych technologii. W perspektywie finansowej obejmującej lata 2007-2013 Agencja jest odpowiedzialna za wdrażanie działań w ramach trzech programów operacyjnych Innowacyjna Gospodarka. <http://www.parp.gov.pl/index/main/>
6. Agencja Restrukturyzacji i Modernizacji Rolnictwa - powstała w 1994 r. w celu wspierania rozwoju rolnictwa i obszarów wiejskich. ARiMR została wyznaczona przez Rząd RP do pełnienia roli akredytowanej agencji

¹ Łukasz Trzeźniewski „Finansowanie energetycznych projektów innowacyjnych w zakresie efektywności energetycznej i odnawialnych źródeł energii”, Jelenia Góra, marzec 2013r.

- płatniczej. Zajmuje się wdrażaniem instrumentów współfinansowanych z budżetu Unii Europejskiej oraz udziela pomocy ze środków krajowych. Agencja, jako wykonawca polityki rolnej, ściśle współpracuje z Ministerstwem Rolnictwa i Rozwoju Wsi. <http://www.arimr.gov.pl/>
7. Centrum Innowacji Naczelnej Organizacji Technicznej - jest samodzielną organizacyjnie i finansowo jednostką Naczelnej Organizacji Technicznej. Centrum realizuje „Program FSNT-NOT projektów celowych dla msp”, w ramach, którego dofinansowuje badania stosowane i prace rozwojowe służące uruchomieniu nowych wyrobów lub wdrożeniu nowoczesnych technologii w małych i średnich przedsiębiorstwach. <http://www.centruminnovacji.org/>
 8. Samorządy Wojewódzkie - w strukturze finansowania innowacyjnych projektów inwestycyjnych związanych z efektywnością energetyczną i odnawialnymi źródłami energii znaczącą rolę odgrywają instytucje regionalne funkcjonujące w ramach poszczególnych województw. W ramach otrzymanej puli środków realizują one działania mające na celu m. in. rozwój ww. dziedzin na terenie podległych im regionów (tutaj: Urząd Marszałkowski Województwa Pomorskiego w Gdańsku).

Bezwrotne źródła finansowania inwestycji (dotacje)

1. Program Operacyjny Infrastruktura i Środowisko - celem programu jest poprawa atrakcyjności inwestycyjnej Polski i jej regionów poprzez rozwój infrastruktury technicznej przy równoczesnej ochronie i poprawie stanu środowiska, zdrowia, zachowaniu tożsamości kulturowej i rozwijaniu spójności terytorialnej. Program ten ma służyć zmniejszeniu różnic w rozwoju infrastruktury, jaka dzieli Polskę i najlepiej rozwinięte kraje Unii. Luka w rozwoju infrastruktury uniemożliwia optymalne wykorzystanie zasobów kraju oraz w dużym stopniu blokuje istniejący potencjał. Zmniejszenie tej luki jest niezbędnym warunkiem wzrostu konkurencyjności i podniesienia atrakcyjności inwestycyjnej Polski przy jednoczesnej ochronie i poprawie stanu środowiska, zdrowia, zachowaniu tożsamości kulturowej i rozwijaniu spójności terytorialnej.
2. Regionalne Programy Operacyjne – dla poszczególnych województw, jako uzupełnienie opisanych powyżej programów ogólnopolskich. W każdym województwie obowiązkowym elementem programu regionalnego był komponent odpowiadający za dofinansowanie projektów związanych z energetyką, ochroną środowiska, odnawialnymi źródłami energii i efektywnością energetyczną. Komponenty te kładły nacisk na różnego rodzaju przedsięwzięcia w zależności od strategii i kierunków działania kluczowych dla danego regionu.
3. Program Operacyjny (PL04) „Oszczędzanie energii i promowanie odnawialnych źródeł energii” w ramach Mechanizmu Finansowego Europejskiego Obszaru Gospodarczego. Obszar programowy: Efektywność energetyczna i odnawialne źródła energii, Zakres Programu Operacyjnego koncentruje się na promowaniu oszczędności energii poprzez realizację projektów termomodernizacji (wraz z wymianą oświetlenia wbudowanego) i możliwości wymiany istniejących, często przestarzałych źródeł energii zaopatrujących ww. termomodernizowane budynki nowoczesnymi w tym wykorzystującymi energię ze źródeł odnawialnych (OZE).

Rodzaje projektów, które mogą uzyskać dofinansowanie w ramach niniejszego działania:

- projekty mające na celu poprawę efektywności energetycznej budynków, obejmujące swoim zakresem termomodernizację (wraz z wymianą oświetlenia wbudowanego) budynków użyteczności publicznej, przeznaczonych na potrzeby: administracji publicznej, oświaty, opieki zdrowotnej, społecznej lub socjalnej, szkolnictwa wyższego, nauki, wychowania, turystyki, sportu,
- projekty mające na celu modernizację lub zastąpienie istniejących źródeł ciepła zaopatrujących budynki użyteczności publicznej, nowoczesnymi, ergooszczędnymi i ekologicznymi źródłami ciepła lub energii elektrycznej o łącznej mocy nominalnej do 5 MW, w tym: pochodzącymi ze źródeł odnawialnych lub źródłami ciepła i energii elektrycznej wytwarzanych w skojarzeniu (kogeneracji/trigeneracji),
- projekty mające na celu instalację, modernizację lub wymianę węzłów cieplnych o łącznej mocy nominalnej do 3 MW, zaopatrujących budynki użyteczności publicznej.

Podmiotami, które mogą ubiegać się o dofinansowanie planowanych projektów są jednostki sektora finansów publicznych lub podmioty niepubliczne realizujące zadania publiczne.

Obok dotacji i środków z funduszy istnieje jeszcze możliwość pobrania kredytu w banku, np. Kredyt Ekologiczny Banku Ochrony Środowiska S.A. Bank Ochrony Środowiska obok całkowicie komercyjnego finansowania podmiotów gospodarczych przygotował (zgodnie ze swoją misją) paletę produktów dedykowanych dla projektów z zakresu odnawialnych źródeł energii oraz efektywności energetycznej. Bank korzystając z możliwości uzyskania środków zewnętrznych stworzył ofertę o warunkach bardziej korzystnych od kredytowania całkowicie komercyjnego.

Dodatkowo bazując na doświadczeniach związanych z realizacją i eksploatacją inwestycji w zakresie odnawialnych źródeł energii i efektywności inwestycji warunki finansowania zostały dostosowane do specyfiki tego rodzaju inwestycji. Dzięki temu oferowane produkty kredytowe charakteryzują się:

- niższymi marżami odsetkowymi,
- większą elastycznością okresu kredytowania – do 20 lat,
- finansowaniem do 100% wartości inwestycji,
- karencjami w spłacie kapitału kredytowego.

Szczególnie istotne znaczenie w kontekście „Planu” ma Regionalny Program Operacyjny Województwa Pomorskiego 2014-2020 Oś priorytetowa 3 Efektywność Energetyczna i Gospodarka Niskoemisyjna w Regionie Cel tematyczny 4 „Wspieranie przejścia na gospodarkę niskoemisyjną we wszystkich sektorach, do realizacji, którego przewiduje się m.in.:

2.A. 9 Oś Priorytetowa 9 Mobilność

Priorytet Inwestycyjny 4e Promowanie strategii niskoemisyjnych dla wszystkich rodzajów terytoriów, w szczególności dla obszarów miejskich, w tym wspieranie zrównoważonej multimodalnej mobilności miejskiej i działań adaptacyjnych mających oddziaływanie łagodzące na zmiany klimatu.

Priorytet finansowania: Gospodarka przyjazna dla środowiska i zasobooszczędna,

Kierunek działania: Przejście na energooszczędną gospodarkę niskoemisyjną.

Priorytet finansowania: Nowoczesna infrastruktura sieciowa na rzecz wzrostu gospodarczego i zatrudnienia,

Kierunek działania: Poprawa dostępności.

2.A.10 Oś Priorytetowa 10 Energia

Priorytety Inwestycyjne:

4c Wspieranie efektywności energetycznej, inteligentnego zarządzania energią i wykorzystywania odnawialnych źródeł energii w infrastrukturze publicznej, w tym w budynkach publicznych, i w sektorze mieszkaniowym.

4a Wspieranie wytwarzania i dystrybucji energii pochodzącej ze źródeł odnawialnych.

4e Promowanie strategii niskoemisyjnych dla wszystkich rodzajów terytoriów, w szczególności dla obszarów miejskich, w tym wspieranie zrównoważonej multimodalnej mobilności miejskiej i działań adaptacyjnych mających oddziaływanie łagodzące na zmiany klimatu.

Priorytet finansowania: Gospodarka przyjazna dla środowiska i zasobooszczędna,

Kierunek działania: Przejście na energooszczędną gospodarkę niskoemisyjną.

W celu skutecznej realizacji celu Priorytetu Inwestycyjnego niezbędne jest wspieranie działań informacyjno-promocyjnych, podnoszących świadomość mieszkańców w zakresie odpowiedzialności społecznej za jakość środowiska naturalnego, a także efektów podejmowanych interwencji. Działania takie muszą stanowić część projektu oraz muszą przyczynić się do realizacji jego celu.

Poniżej przedstawiono kilka przykładowych Krajowych Programów Priorytetowych finansowanych ze środków Narodowego Funduszu Ochrony Środowiska i Gospodarki Wodnej, w ramach Programu: Ochrona atmosfery.

I. Poprawa jakości powietrza

Celem programu jest zmniejszenie narażenia ludności na oddziaływanie zanieczyszczeń powietrza w strefach, w których występują znaczące przekroczenia dopuszczalnych i docelowych poziomów stężeń tych zanieczyszczeń, poprzez opracowanie programów ochrony powietrza oraz poprzez zmniejszenie emisji zanieczyszczeń, w szczególności pyłów PM_{2,5}, PM₁₀ oraz emisji CO₂. Program wspiera realizację postanowień Dyrektywy Parlamentu Europejskiego i Rady 2008/50/WE z dnia 21 maja 2008r. w sprawie jakości powietrza i czystszej powietrza dla Europy (CAFE). Budżet: Planowane zobowiązania dla bezzwrotnych form dofinansowania wynoszą 284 239,7 tys. zł.

Wyплаты środków z podjętych i planowanych zobowiązań dla bezzwrotnych form dofinansowania programu wynoszą 405 464,4 tys. zł. Dofinansowanie w formie dotacji do 50% kosztów kwalifikowanych, z uwzględnieniem przepisów dotyczących pomocy publicznej. W zakres szczegółowy programu wchodzi m.in.:

1. Program KAWKA - Likwidacja niskiej emisji wspierająca wzrost efektywności energetycznej i rozwój rozproszonych odnawialnych źródeł energii

Okres wdrażania:

1. Okres wdrażania w latach 2014 – 2020.

2. Alokacja środków w latach 2014 - 2015.

3. Wydatkowanie środków: do 31.12.2018 r.

4. Program wynika z konsolidacji programu priorytetowego „Likwidacja niskiej emisji wspierająca wzrost efektywności energetycznej i rozwój rozproszonych odnawialnych źródeł energii”.

Formy dofinansowania: Udostępnienie środków finansowych WFOŚiGW z przeznaczeniem na udzielanie dotacji.

Beneficjentem programu są wojewódzkie fundusze ochrony środowiska i gospodarki wodnej. Beneficjentem końcowym są podmioty właściwe dla realizacji przedsięwzięć wskazanych w programach ochrony powietrza, które planują realizację albo realizują przedsięwzięcia mogące być przedmiotem dofinansowania przez wojewódzkie fundusze ochrony środowiska i gospodarki wodnej ze środków udostępnionych przez NFOŚiGW, z uwzględnieniem warunków niniejszego programu. Ostatecznym odbiorcą korzyści są podmioty właściwe dla realizacji przedsięwzięć wskazanych w programach ochrony powietrza, korzystające z dofinansowania, wyłącznie za pośrednictwem beneficjenta końcowego.

Rodzaje przedsięwzięć: Dofinansowaniem mogą być objęte przedsięwzięcia ujęte w obowiązujących, na dzień ogłoszenia przez WFOŚiGW konkursu, programach ochrony powietrza, w szczególności:

1) przedsięwzięcia mające na celu ograniczanie niskiej emisji związane z podnoszeniem efektywności energetycznej oraz wykorzystaniem układów wysokosprawnej kogeneracji i odnawialnych źródeł energii, w szczególności:

a) likwidacja lokalnych źródeł ciepła tj.: indywidualnych kotłowni lub palenisk węglowych, kotłowni zasilających kilka budynków oraz kotłowni osiedlowych i podłączenie obiektów do miejskiej sieci ciepłowniczej lub ich zastąpienie przez źródło o wyższej niż dotychczas sprawności wytwarzania ciepła (w tym pompy ciepła) spełniające wymagania emisyjne określone przez właściwy organ. W przypadku likwidacji palenisk indywidualnych zakres przedsięwzięcia może m.in. obejmować wykonanie wewnętrznej instalacji c.o. i c.w.u. lub instalacji gazowej;

b) rozbudowa sieci ciepłowniczej w celu podłączenia istniejących obiektów (ogrzewanych ze źródeł lokalnych przy wykorzystywaniu paliwa stałego) do centralnego źródła ciepła wraz z podłączeniem obiektu do sieci;

c) zastosowanie kolektorów słonecznych celem obniżenia emisji w lokalnym źródle ciepła opalonym paliwem stałym bądź celem współpracy ze źródłem ciepła zastępującym źródło ciepła opalane paliwem stałym;

d) termomodernizacja budynków wielorodzinnych zgodnie z zakresem wynikającym z wykonanego audytu energetycznego, wyłącznie, jako element towarzyszący przebudowie lub likwidacji lokalnego źródła ciepła opalanego paliwem stałym.

2) zmniejszenie emisji zanieczyszczeń do powietrza ze źródeł komunikacji miejskiej w szczególności:

a) wdrażanie systemów zarządzania ruchem w miastach lub miejscowościach uzdrowiskowych;

b) budowa stacji zasilania w CNG/LNG lub energią elektryczną miejskich środków transportu zbiorowego;

c) wdrożenie innych przedsięwzięć ograniczających poziomy substancji w powietrzu powodowanych przez komunikację w centrach miast (z wyłączeniem wymiany taboru lub silników, przebudowy lub budowy nowych tras komunikacyjnych dla ruchu samochodowego i szynowego).

3) kampanie edukacyjne (dotyczy beneficjentów) pokazujące korzyści zdrowotne i społeczne z eliminacji niskiej emisji, oraz/lub informujące o horyzoncie czasowym prowadzenia zakazu stosowania paliw stałych lub innych działań systemowych gwarantujących utrzymanie poziomu stężeń zanieczyszczeń po wykonaniu działań naprawczych.

4) utworzenie baz danych (dotyczy jednostek samorządu terytorialnego lub instytucji przez nie wskazanych) pozwalających na inwentaryzację źródeł emisji.

II. Poprawa efektywności energetycznej

1. LEMUR-Energooszczędne Budynki Użyteczności Publicznej

Celem programu jest uniknięcie emisji CO₂ w związku z projektowaniem i budową nowych energooszczędnych budynków użyteczności publicznej.

Okres wdrażania:

- 1) Program jest wdrażany w latach 2013 – 2020.
- 2) Alokacja środków w latach 2014 – 2020.
- 3) Okres wydatkowania środków do 2020 r.

Rodzaje przedsięwzięć: Wsparciem finansowym objęte są inwestycje polegające na projektowaniu i budowie nowych budynków:

- 1) budynki użyteczności publicznej - należy przez to rozumieć budynek przeznaczony na potrzeby administracji publicznej, kultury, oświaty, szkolnictwa wyższego, nauki, wychowania, opieki zdrowotnej, społecznej lub socjalnej, turystyki, sportu.
- 2) budynki zamieszkania zbiorowego - należy przez to rozumieć budynek przeznaczony do okresowego pobytu ludzi, w szczególności internat, dom studencki, a także budynek do stałego pobytu ludzi, w szczególności dom dziecka, dom rencistów.

Potencjalni beneficjenci to:

- 1) jednostki sektora finansów publicznych,
- 2) jednostki samorządu terytorialnego oraz ich związki i spółki,
- 3) podmioty świadczące usługi publiczne w ramach realizacji zadań własnych jednostek samorządu terytorialnego niebędące przedsiębiorcami, w tym samorządowe osoby prawne,
- 4) uczelnie w rozumieniu ustawy - Prawo o szkolnictwie wyższym oraz instytuty badawcze,
- 5) samodzielne publiczne zakłady opieki zdrowotnej oraz podmioty lecznicze prowadzące przedsiębiorstwo w rozumieniu art. 551 Kodeksu cywilnego w zakresie udzielania świadczeń zdrowotnych,
- 6) organizacje pozarządowe, kościoły i inne związki wyznaniowe wpisane do rejestru kościołów i innych związków wyznaniowych oraz kościelne osoby prawne realizujące zadania publiczne.

Formy dofinansowania: Finansowanie projektów realizowanych ze wsparciem niniejszego programu może przyjąć postać dotacji i pożyczki preferencyjnej. Maksymalna intensywność dofinansowania w formie dotacji wynosi do 30%, 50% albo 70% kosztów wykonania dokumentacji projektowej w zależności od klasy energooszczędności projektowanego budynku. Wyróżnia się trzy klasy energooszczędności A, B i C, w zależności od stopnia redukcji zapotrzebowania budynku na energię użytkową i energię pierwotną.

Pożyczka może być udzielona na okres nie dłuższy niż 15 lat z wysokością oprocentowania na poziomie WIBOR 3M+50 pkt bazowych, lecz nie mniej niż 4,5%. Pożyczka podlega umorzeniu odpowiednio w wysokości do 70% dla klasy A, do 50% dla klasy B albo do 30% dla klasy C.

Warunkiem ubiegania się Wnioskodawcy o refundację poniesionych wydatków na wykonanie dokumentacji projektowej jest uzyskanie prawomocnej decyzji pozwolenia na budowę, z zastrzeżeniem rozpoczęcia budowy w okresie nie dłuższym niż 2 lata od daty uprawomocnienia się tej decyzji. W przypadku nie rozpoczęcia budowy w ww. terminie dotowany zobowiązany jest zwrócić otrzymaną dotację.

Minimalny koszt całkowity przedsięwzięcia wynosi 1 mln zł ustalony na podstawie kosztorysu inwestorskiego.

2. Dopłaty do kredytów na budowę domów energooszczędnych

Celem programu jest uzyskanie oszczędności energii i ograniczenie lub uniknięcie emisji CO₂ poprzez dofinansowanie przedsięwzięć poprawiających efektywność wykorzystania energii w nowobudowanych budynkach mieszkalnych.

Wdrożenie programu przewidziane jest na lata 2013–2018, a wydatkowanie środków z nim związanych – do 31.12.2022 r. Budżet programu wynosi 300 mln zł. Środki pozwolą na realizację ok. 12 tys. domów jednorodzinnych i mieszkań w budynkach wielorodzinnych. Wysokość dofinansowania jest uzależniona od uzyskanego wskaźnika rocznego jednostkowego zapotrzebowania na energię użytkową do celów ogrzewania i wentylacji (EUco), obliczanego zgodnie z wytycznymi NFOŚiGW, oraz od spełnienia innych warunków, w tym dotyczących sprawności instalacji grzewczej i przygotowania wody użytkowej.

Beneficjenci: Program skierowany jest do osób fizycznych budujących dom jednorodzinny lub kupujących dom/mieszkanie od dewelopera (rozumianego również jako spółdzielnia mieszkaniowa). Dofinansowanie ma formę częściowej spłaty kapitału kredytu bankowego zaciągniętego na budowę / zakup domu lub zakup

mieszkania. Dotacja będzie wypłacana na konto kredytowe beneficjenta po zakończeniu realizacji przedsięwzięcia i potwierdzeniu uzyskania wymaganego standardu energetycznego przez budynek.

Program przyniesie korzyści dla gospodarstw domowych w postaci:

- dopłaty do kredytu, pokrywającej część wyższych kosztów inwestycyjnych oraz koszty weryfikacji projektu budowlanego i potwierdzenia osiągniętego standardu energetycznego,
- niższych kosztów eksploatacji budynku,
- podniesienia wartości budynku.

Rodzaje przedsięwzięć:

- 1) budowa domu jednorodzinnego;
- 2) zakup nowego domu jednorodzinnego;
- 3) zakup lokalu mieszkalnego w nowym budynku mieszkalnym wielorodzinnym.

Formy dofinansowania: Dotacja na częściową spłatę kapitału kredytu bankowego realizowana za pośrednictwem banku na podstawie umowy o współpracy zawartej z NFOŚiGW.

3. Inwestycje energooszczędne w małych i średnich przedsiębiorstwach

Celem programu jest ograniczenie zużycia energii w wyniku realizacji inwestycji w zakresie efektywności energetycznej i zastosowania odnawialnych źródeł energii w sektorze małych i średnich przedsiębiorstw. W rezultacie realizacji programu nastąpi zmniejszenie emisji CO₂.

Okres wdrażania programu:

1. Okres wdrażania w latach 2014 – 2016.
2. Alokacja środków w latach 2014 – 2015.
3. Wydatkowanie środków: do 31.12.2016 roku.

Rodzaje przedsięwzięć:

- przedsięwzięcia inwestycyjne służące poprawie efektywności energetycznej, polegające na zakupie urządzeń wymienionych na Liście Kwalifikowalnych Maszyn i Urządzeń (List of Eligible Materials and Equipment, LEME) – lista urządzeń jest publikowana na stronie www.nfosigw.gov.pl. Dotyczy przedsięwzięć, których finansowanie w formie kredytu z dotacją nie przekracza 250 000 euro, stanowiących równowartość polskich złotych według średniego kursu NBP z dnia podpisania umowy kredytowej.
- przedsięwzięcia inwestycyjne w poprawę efektywności energetycznej, bazujące na rozwiązaniach indywidualnych i osiągające min. 20% oszczędności energii. Finansowanie w formie kredytu z dotacją tego rodzaju przedsięwzięcia nie może przekroczyć 1 000 000 euro.
- przedsięwzięcia polegające na termomodernizacji budynku/ów pozostających w dysponowaniu beneficjenta, w wyniku której zostanie osiągnięte minimum 30% oszczędności energii. Finansowanie w formie kredytu z dotacją tego rodzaju przedsięwzięcia nie może przekroczyć 1 000 000 euro.
- inwestycje polegające na zastosowaniu odnawialnych źródeł energii, w tym m. in. fotowoltaiki, w istniejących obiektach wykorzystujących konwencjonalne źródła energii. Finansowanie w formie kredytu z dotacją tego rodzaju przedsięwzięcia nie może przekroczyć 1 000 000 euro.

Beneficjenci: Zarejestrowane w Polsce mikroprzedsiębiorstwa, małe i średnie przedsiębiorstwa.

Forma dofinansowania:

- dotacje na częściowe spłaty kapitału kredytów udzielane są w ramach limitu przyznanego bankowi przez NFOŚiGW.
- bank ustanawia zabezpieczenie udzielonego kredytu z dotacją. Bank gwarantuje zwrot środków z dotacji na rzecz NFOŚiGW w przypadkach określonych w umowie o współpracy zawartej między NFOŚiGW i bankiem.
- warunki współpracy, w tym tryb i terminy przekazywania bankom przez NFOŚiGW środków na dotacje na częściowe spłaty kapitału kredytów szczegółowo określają umowy o współpracy zawarte przez NFOŚiGW z bankami.
- monitorowanie i kontrolę prawidłowości realizacji przedsięwzięcia i wykorzystania środków z kredytu z dotacją przeprowadza bank. w przypadku gdy dotacja stanowi pomoc publiczną, bank jako podmiot udzielający pomocy publicznej realizuje obowiązki związane z jej udzielaniem.

III. Wspieranie rozproszonych, odnawialnych źródeł energii

1. BOCIAN - Rozproszone, odnawialne źródła energii

Celem programu jest ograniczenie lub uniknięcie emisji CO₂ poprzez zwiększenie produkcji energii z instalacji wykorzystujących odnawialne źródła energii.

Okres wdrażania:

1. Okres wdrażania w latach 2014 – 2022.
2. Alokacja środków w latach 2014 – 2018.
3. Wydatkowanie środków: do 2020 r.

Forma dofinansowania: pożyczka od 2 do 40 mln zł.

Intensywność dofinansowania:

- a) elektrownie wiatrowe – do 30%,
- b) systemy fotowoltaiczne – do 75%,
- c) pozyskiwanie energii z wód geotermalnych – do 50%,
- d) małe elektrownie wodne – do 50%,
- e) źródła ciepła opalane biomasą – do 30%,
- f) biogazownie rozumiane jako obiekty wytwarzania energii elektrycznej lub ciepła z wykorzystaniem biogazu rolniczego oraz instalacji wytwarzania biogazu rolniczego celem wprowadzenia go do sieci gazowej dystrybucyjnej i bezpośredniej – do 75%,
- g) wytwarzanie energii elektrycznej w wysokosprawnej kogeneracji na biomasę – do 75%;

kosztów kwalifikowanych przedsięwzięcia;

Beneficjenci: Przedsiębiorcy w rozumieniu art. 43 (1) Kodeksu cywilnego podejmujący realizację przedsięwzięć z zakresu odnawialnych źródeł energii na terenie Rzeczypospolitej Polskiej.

Rodzaje przedsięwzięć: Budowa, rozbudowa lub przebudowa instalacji odnawialnych źródeł energii o mocach mieszczących się w następujących przedziałach:

- elektrownie wiatrowe – do 3MWe,
 - systemy fotowoltaiczne – od 200 kWp do 1 MWp,
 - pozyskiwanie energii z wód geotermalnych – od 5 MWt do 20 MWt,
 - małe elektrownie wodne – do 5 MW,
 - źródła ciepła opalane biomasą – do 20 MWt,
 - biogazownie rozumiane, jako obiekty wytwarzania energii elektrycznej lub ciepła z wykorzystaniem biogazu rolniczego – od 300 kWe do 2 MWe,
 - instalacje wytwarzania biogazu rolniczego celem wprowadzenia go do sieci gazowej dystrybucyjnej i bezpośredniej,
 - wytwarzanie energii elektrycznej w wysokosprawnej kogeneracji na biomasę – do 5 MWe.
2. Dopłaty na częściowe spłaty kapitału kredytów bankowych przeznaczonych na zakup i montaż kolektorów słonecznych dla osób fizycznych i wspólnot mieszkaniowych

Celem programu jest ograniczenie lub uniknięcie emisji CO₂ poprzez zwiększenie produkcji energii cieplnej ze źródeł odnawialnych. Instytucją wdrażającą program jest Narodowy Fundusz Ochrony Środowiska i Gospodarki Wodnej.

Okres wdrażania: na lata 2010 – 2015.

Forma dofinansowania: Dotacje w ramach programu są przyznawane na częściową spłatę kapitału komercyjnego kredytu bankowego zaciągniętego w banku posiadającym umowę podpisaną z NFOŚiGW na realizację inwestycji polegającej na montażu kolektorów słonecznych do podgrzewania ciepłej wody. Możliwe do wsparcia finansowego projekty inwestycyjne obejmują zakup i montaż kolektorów słonecznych do ogrzewania wody użytkowej albo do ogrzewania wody użytkowej i wspomaganie zasilania w energię innych odbiorników ciepła w budynkach przeznaczonych lub wykorzystywanych na cele mieszkaniowe. Efekty realizowanych przedsięwzięć nie mogą być wykorzystywane w działalności gospodarczej.

Dotacja jest przyznawana w wysokości 45% kapitału kredytu bankowego wykorzystanego na sfinansowanie kosztów kwalifikowanych przedsięwzięcia.

Beneficjenci: Potencjalnymi podmiotami mogącymi uzyskać dofinansowanie na planowane projekty inwestycyjne mogą być:

- osoby fizyczne posiadające prawo do dysponowania budynkiem mieszkalnym albo prawo do dysponowania budynkiem mieszkalnym w budowie;
- wspólnoty mieszkaniowe instalujące kolektory słoneczne na własnych budynkach wielolokalowych (wielorodzinnych),

którym to budynkom służyć mają zakupione kolektory słoneczne, z wyłączeniem odbiorców ciepła z miejskiej sieci ciepłej do podgrzewania ciepłej wody użytkowej.

Rodzaje przedsięwzięć: Zakup i montaż kolektorów słonecznych do ogrzewania wody użytkowej albo do ogrzania wody użytkowej i wspomaganie zasilania w energię innych odbiorników ciepła w budynkach przeznaczonych i wykorzystywanych na cele mieszkaniowe.

3. Prosument - linia dofinansowania z przeznaczeniem na zakup i montaż mikroinstalacji odnawialnych źródeł energii

Program ma na celu promowanie nowych technologii OZE oraz postaw prosumenckich (podniesienie świadomości inwestorskiej i ekologicznej), a także rozwój rynku dostawców urządzeń i instalatorów oraz zwiększenie liczby miejsc pracy w tym sektorze.

Rodzaje przedsięwzięć: Dofinansowanie przedsięwzięć obejmie zakup i montaż nowych instalacji i mikroinstalacji odnawialnych źródeł energii do produkcji:

- energii elektrycznej lub
- ciepła i energii elektrycznej (połączone w jedną instalację lub oddzielne instalacje w budynku),

dla potrzeb budynków mieszkalnych jednorodzinnych lub wielorodzinnych, w tym dla wymiany istniejących instalacji na bardziej efektywne i przyjazne środowisku.

Program nie przewiduje dofinansowania dla przedsięwzięć polegających na zakupie i montażu wyłącznie instalacji źródeł ciepła. Finansowane będą instalacje do produkcji energii elektrycznej lub ciepła i energii elektrycznej wykorzystujące:

- źródła ciepła opalane biomasą, pompy ciepła oraz kolektory słoneczne o zainstalowanej mocy cieplnej do 300 kWt,
- systemy fotowoltaiczne, małe elektrownie wiatrowe, oraz układy mikrokogeneracyjne (w tym mikrobiogazownie) o zainstalowanej mocy elektrycznej do 40 kWe.

Beneficjentami programu będą osoby fizyczne, spółdzielnie mieszkaniowe, wspólnoty mieszkaniowe oraz jednostki samorządu terytorialnego i ich związki.

Budżet programu wynosi 600 mln zł na lata 2014-2020 z możliwością zawierania umów kredytu do 2018 r.

Podstawowe zasady udzielania dofinansowania:

- pożyczka/kredyt preferencyjny wraz z dotacją łącznie do 100% kosztów kwalifikowanych instalacji,
- dotacja w wysokości 20% lub 40% dofinansowania (15% lub 30% po 2015 r.),
- maksymalna wysokość kosztów kwalifikowanych 100 tys. zł - 450 tys. zł, w zależności od rodzaju beneficjenta i przedsięwzięcia,
- określony maksymalny jednostkowy koszt kwalifikowany dla każdego rodzaju instalacji,
- oprocentowanie pożyczki/kredytu: 1%,
- maksymalny okres finansowania pożyczką/kredytem: 15 lat.

wykluczenie możliwości uzyskania dofinansowania kosztów przedsięwzięcia z innych środków publicznych

Program będzie wdrażany na trzy sposoby:

a) dla jednostek samorządu terytorialnego (jst) i ich związków:

- pożyczki wraz z dotacjami dla jst,
- wybór osób fizycznych, wspólnot mieszkaniowych lub spółdzielni mieszkaniowych (dysponujących lub zarządzających budynkami wskazanymi do zainstalowania małych lub mikroinstalacji OZE) należy do jst,
- nabór wniosków od jst w trybie ciągłym, prowadzony przez NFOŚiGW,
- kwota pożyczki wraz z dotacją \geq 1000 tys. zł.

b) za pośrednictwem banków:

- środki udostępnione bankom, z przeznaczeniem na udzielanie kredytów bankowych łącznie z dotacjami,
- nabór wniosków od osób fizycznych, wspólnot i spółdzielni mieszkaniowych, w trybie ciągłym, prowadzony przez banki.

c) za pośrednictwem WFOŚiGW:

- środki udostępnione WFOŚiGW z przeznaczeniem na udzielenie pożyczek łącznie z dotacjami,

- nabór wniosków od osób fizycznych, wspólnot i spółdzielni mieszkaniowych, w trybie ciągłym, prowadzony przez wojewódzkie fundusze, które podpiszą umowy z NFOŚiGW.

IV. System zielonych inwestycji (GIS – Green Investment Scheme)

1. Zarządzanie energią w budynkach użyteczności publicznej

Dzięki uzyskaniu dofinansowania z tego programu, możliwe jest zmniejszenie zużycia energii w budynkach będących w użytkowaniu samorządów, zakładów opieki zdrowotnej, uczelni wyższych, organizacji pozarządowych, ochotniczych straży pożarnych oraz kościelnych osób prawnych.

Celem programu jest ograniczenie lub uniknięcie emisji dwutlenku węgla poprzez dofinansowanie przedsięwzięć poprawiających efektywność wykorzystania energii przez budynki użyteczności publicznej.

Potencjalni wnioskodawcy, którzy mogą ubiegać się o dofinansowanie planowanych projektów z zakresu efektywności energetycznej to:

- 1) jednostki samorządu terytorialnego oraz ich związki;
- 2) podmioty świadczące usługi publiczne w ramach realizacji zadań własnych jednostek samorządu terytorialnego niebędące przedsiębiorcami;
- 3) Ochotnicza Straż Pożarna;
- 4) uczelnie w rozumieniu ustawy – Prawo o szkolnictwie wyższym oraz instytuty badawcze;
- 5) samodzielne publiczne zakłady opieki zdrowotnej oraz podmioty lecznicze prowadzące przedsiębiorstwo w rozumieniu art. 551
- 6) organizacje pozarządowe, Kościoły i inne związki wyznaniowe wpisane do rejestru kościołów i innych związków wyznaniowych oraz kościelne osoby prawne; Kodeksu cywilnego w zakresie udzielania świadczeń zdrowotnych;
- 7) podmiot lub jednostka określona w pkt 1-6 będąca stroną umowy pożyczki w projekcie grupowym.

Dofinansowanie może być udzielone na realizację przedsięwzięć w budynkach użyteczności publicznej, przez które należy rozumieć budynki przeznaczone do pełnienia następujących funkcji: administracji samorządowej, ochrony przeciwpożarowej realizowanej przez OSP, kultury, kultu religijnego, oświaty, nauki, służby zdrowia, opieki społecznej i socjalnej, a także budynkach zamieszkania zbiorowego przeznaczonych do okresowego pobytu ludzi poza stałym miejscem zamieszkania (w szczególności: internaty, domy studenckie), a także budynkach do stałego pobytu ludzi (w szczególności: domy rencistów lub emerytów, domy dziecka, domy opieki, domy zakonne, klasztory). Termomodernizacja budynków użyteczności publicznej, w tym zmiany wyposażenia obiektów w urządzenia o najwyższych, uzasadnionych ekonomicznie standardach efektywności energetycznej związanych bezpośrednio z prowadzoną termomodernizacją obiektów w szczególności:

- 1) ocieplenie obiektu,
- 2) wymiana okien,
- 3) wymiana drzwi zewnętrznych,
- 4) przebudowa systemów grzewczych (wraz z wymianą źródła ciepła),
- 5) wymiana systemów wentylacji i klimatyzacji,
- 6) przygotowanie dokumentacji technicznej dla przedsięwzięcia,
- 7) zastosowanie systemów zarządzania energią w budynkach,
- 8) wykorzystanie technologii odnawialnych źródeł energii;

Możliwa jest również wymiana oświetlenia wewnętrznego na energooszczędne (jako dodatkowe zadania realizowane równoległe z termomodernizacją obiektów).

Finansowanie projektów realizowanych ze wsparciem niniejszego programu może przyjąć postać dotacji i pożyczki preferencyjnej.

Maksymalny poziom dofinansowania w formie dotacji ze środków GIS wynosi 50% kosztów kwalifikowalnych projektu. Maksymalny poziom dofinansowania w formie pożyczki wynosi do 60% kosztów kwalifikowanych, przy czym łączne dofinansowanie w formie dotacji i pożyczki nie może być wyższe niż 95% kosztów kwalifikowanych.

2. Budowa, rozbudowa i przebudowa sieci elektroenergetycznych w celu umożliwienia przyłączenia źródeł wytwarzających energię wiatrową (OZE)

Celem programu jest umożliwienie przyłączenia do Krajowego Systemu Elektroenergetycznego i wprowadzenia do tej sieci wyprodukowanej energii elektrycznej przez nowe źródła wytwórcze energetyki wiatrowej (OZE).

Ten program umożliwia uzyskanie dofinansowania dla przedsięwzięć ukierunkowanych na budowę lub modernizację sieci elektroenergetycznych w celu podłączenia nowych źródeł energii wiatrowej.

Okres wdrażania programu

1. Program jest wdrażany w latach 2010 – 2019.
2. Alokacja środków w latach 2010 – 2014 r.
3. Wydatkowanie środków: do 30.09.2016 roku.

Forma dofinansowania: dotacja.

W ramach niniejszego programu możliwe jest uzyskanie finansowania dla projektów obejmujących przedsięwzięcia dotyczące budowy, rozbudowy lub przebudowy sieci elektroenergetycznej w celu umożliwienia przyłączenia do KSE źródeł wytwórczych wytwarzających energię elektryczną z energetyki wiatrowej (OZE), w tym realizacja następujących zadań:

- a) zapewnienie przyłączy dla źródeł wytwórczych energetyki wiatrowej (OZE) (transformator, odcinek linii od źródła energii do punktu przyłączeniowego do KSE);
- b) rozbudowa jednostek rozdzielnic mocy 110 kV/SN poprzez dodatkowe pola (pola liniowe, pola transformatorowe, pola łączników szyn, pola sprzęgła, pola pomiarowe, pola potrzeb własnych, pola odgromnikowe i inne) z przyłączami, ogólna poprawa systemu nadzoru i sterowania (w tym monitoring);
- c) rozbudowa sieci 110 kV/SN – linie napowietrzne/kablowe lub zwiększenie przepustowości istniejących linii poprzez zmianę przekrojów przewodów roboczych i dodanie dodatkowego obwodu;
- d) połączenie między stacjami transformatorowo-rozdzielczymi 110 kV/SN oraz pomiędzy nimi, a siecią przesyłową (220 kV lub 400 kV);
- e) budowa nowych odcinków sieci napowietrznej i sieci kablowych;
- f) budowa nowej w pełni wyposażonej stacji transformatorowo-rozdzielczej 110 kV/SN;
- g) budowa rezerwowych źródeł energii elektrycznej celem ustabilizowania sieci zasilanych okresowo z odnawialnych źródeł energii;
- h) modernizacja sieci polegająca na zwiększeniu dopuszczalnej temperatury pracy linii przesyłowej

Podmiotami mogącymi ubiegać się o dofinansowanie planowanych projektów są wytwórcy energii elektrycznej oraz operatorzy sieci i inne podmioty, takie jak inwestorzy farm wiatrowych, podejmujące realizację przedsięwzięć w zakresie efektywnego przesyłu i dystrybucji energii elektrycznej umożliwiającej przyłączenie podmiotów wytwarzających energię elektryczną z energetyki wiatrowej (OZE) do KSE.

Dofinansowanie inwestycji jest przyznawane w formie dotacji. Wysokość dotacji to 200 zł za każdy kW przyłączonej mocy elektrycznej ze źródeł wytwórczych energetyki wiatrowej (OZE), lecz nie więcej niż 40% kosztów kwalifikowanych przedsięwzięcia.

Minimalny koszt całkowity przedsięwzięcia powyżej 8 mln zł.

3. Zarządzanie energią w budynkach wybranych podmiotów sektora finansów publicznych

Celem niniejszego programu jest ograniczenie lub uniknięcie emisji dwutlenku węgla poprzez dofinansowanie przedsięwzięć poprawiających efektywność wykorzystania energii w budynkach wybranych podmiotów sektora finansów publicznych.

Dzięki uzyskaniu dofinansowania z tego programu, możliwe jest zmniejszenie zużycia energii w budynkach będących w użytkowaniu administracji rządowej, Polskiej Akademii Nauk i utworzonych przez nią instytutów naukowych, państwowych instytucji kultury oraz instytucji gospodarki budżetowej.

W ramach niniejszego programu możliwe jest uzyskanie finansowania dla projektów obejmujących przedsięwzięcia dotyczące termomodernizacji budynków, w tym zmiany wyposażenia obiektów w urządzenia o najwyższych, uzasadnionych ekonomicznie standardach efektywności energetycznej związanych bezpośrednio z prowadzoną termomodernizacją obiektów w szczególności:

- ocieplenie obiektu,
- wymiana okien,
- wymiana drzwi zewnętrznych,
- przebudowa systemów grzewczych (wraz z wymiana źródła ciepła),
- wymiana systemów wentylacji i klimatyzacji,

przygotowanie dokumentacji technicznej dla przedsięwzięcia,
zastosowanie systemów zarządzania energią w budynkach,
wykorzystanie technologii odnawialnych źródeł energii;
Maksymalny dopuszczalny limit dofinansowania: do 100% kosztów kwalifikowanych.
Wymagany, minimalny, koszt całkowity przedsięwzięcia to 1-2 mln zł (w zależności od konkursu).

4. GAZELA - Niskoemisyjny transport miejski

Celem programu jest wspieranie realizacji przedsięwzięć polegających na obniżeniu zużycia energii i paliw w transporcie miejskim.

Dofinansowanie może być udzielone na realizację przedsięwzięć zmierzających do obniżenia zużycia energii i paliw w komunikacji miejskiej. Program obejmuje następujące działania:

1) dotyczące taboru polegające na:

a) zakupie nowych autobusów hybrydowych zasilanych gazem CNG, b) szkoleniu kierowców pojazdów transportu miejskiego z obsługi niskoemisyjnego taboru,

2) dotyczące infrastruktury i zarządzania polegające na:

a) modernizacji lub budowie stacji obsługi tankowania pojazdów transportu zbiorowego w zakresie dostosowania do autobusów hybrydowych zasilanych gazem CNG,

b) modernizacji lub budowie tras rowerowych,

c) modernizacji lub budowie bus pasów,

d) modernizacji lub budowie parkingów „Parkuj i Jedź”,

e) wdrażaniu systemów zarządzania transportem miejskim,

f) wdrożeniu systemu roweru miejskiego.

Potencjalnymi beneficjentami programu, którzy mogą uzyskać dofinansowanie na realizację planowanych projektów w zakresie efektywności energetycznej mogą być:

1) Gminy miejskie;

2) spółki komunalne, które działają w celu wykonania zadań gmin miejskich związanych z lokalnym transportem zbiorowym;

3) inne podmioty świadczące usługi w zakresie lokalnego transportu miejskiego na podstawie umowy zawartej z gminą miejską.

Maksymalny poziom dofinansowania projektów realizowanych ze wsparciem w ramach niniejszego działania wynosi do 100% kosztów kwalifikowanych przedsięwzięcia.

Koszt całkowity przedsięwzięcia nie może być mniejszy niż 8 mln zł.

Załącznik nr 2

Efekty energetyczne wybranych usprawnień termomodernizacyjnych i elektroenergetycznych

W poniższej tabeli przedstawiono efekty energetyczne wybranych usprawnień termomodernizacyjnych¹.

Lp.	Sposób uzyskania oszczędności	Obniżenie zużycia ciepła w stosunku do stanu poprzedniego
1	2	3
1	Ocieplenie zewnętrznych przegród budowlanych (ścian, dachu, stropodachu) – bez wymiany okien.	15 – 25%
2	Wymiana okien na okna szczelne, o niższej wartości współczynnika przenikania ciepła	10 – 15%
3	Wprowadzenie usprawnienia w węźle cieplnym lub kotłowni, w tym automatyka pogodowa i regulacyjna	5 – 15%
4	Kompleksowa modernizacja wewnętrznej instalacji c.o., w tym hermetyzacja instalacji, izolowanie przewodów, regulacja hydrauliczna i montaż zaworów termostatycznych we wszystkich pomieszczeniach	10 – 25%
5	Wprowadzenie podzielników kosztów	5 – 10%

W poniższej tabeli przedstawiono możliwości osiągnięcia oszczędności energii elektrycznej w różnych obszarach¹.

Lp.	Odbiorca	Możliwość zaoszczędzenia energii elektrycznej,%
1	2	3
1	1. Przemysł, w tym: – napędy, – oświetlenie, – inne	10 – 50% 20 – 80% 20 – 30%
2	2. Transport szynowy, kolejowy i miejski	10 - 20%
3	3. Gospodarstwa domowe, w tym: – oświetlenie, – przechowywanie żywności, – utrzymywanie czystości (pralki, odkurzacze), – inne.	20 – 80% 20 – 50% 10 – 30% 10 – 30%
4	4. Budynki i inni odbiorcy użyteczności publicznej: – oświetlenie budynków, – napędy sieci ciepłowniczych, – oświetlenie ulic	15 – 80% 20 – 55% 20 – 40%

W poniższej tabeli zaprezentowano graniczne wartości parametrów źródeł światła do ogólnych celów oświetleniowych¹.

¹ Źródło: Robakiewicz M.: Termomodernizacja budynków i systemów grzewczych. Poradnik. Biblioteka Poszanowania Energii. Warszawa 2002.

¹ Źródło: Przygodzki A.: Oszczędność energii elektrycznej w Termomodernizacja budynków dla poprawy jakości środowiska pod redakcją Norwisa J. Biblioteka Fundacji Poszanowania Energii. Gliwice 2004.

Lp.	Rodzaj oświetlenia	Moc źródła	Skuteczność świetlna	Sprawność	Trwałość
		W	lm/W	%	h
1	2	3	4	5	6
1	Żarówki zwykłe	10 – 1500	5 – 20	1,2 – 2,5	500 – 2000
2	Żarówki halogenowe	5 – 150 (≤ 24 V) 60 – 2000 (230 V)	5 – 25	2,5 – 5,0	1000 – 4000
3	Świetlówki tradycyjne ($\Phi 38$)	20 – 200	40 – 95	7 – 10	6000 – 20000
4	Świetlówki energooszczędne ($\Phi 26$)	18 – 95	70 – 100	9 – 12	6000 – 20000
5	Świetlówki kompaktowe	5 – 55	50 – 82	8 – 10	5000 – 20000
6	Rtęciówki wysokoprężne	50 – 2000	30 – 70	8 – 10	3000 – 24000
7	Lampy rtęciowo – żarowe	100 – 1250	30 – 70	8 – 10	3000 – 24000
8	Lampy halogenkowe	30 – 3500	50 – 125	3 – 4	1000 – 20000
9	Sodówki wysokoprężne	35 – 1000	50 – 150	8 – 15	3000 – 24000
10	Sodówki niskoprężne	15 – 200	100 – 200	14 – 18	8000 – 18000

W poniższej tabeli przedstawiono zestawienie oszczędności energii elektrycznej, wynikające z wymiany różnych źródeł światła¹.

Lp.	Źródło stare	Źródło nowe	Oszczędność energii elektrycznej, %
1	2	3	4
1	Żarówka zwykła 100 W, 1250 lm, 1000 h	Świetlówka $\Phi 38$ mm, 40 W, 2650 lm, 6000 h	76,4
2	Żarówka zwykła 100 W, 1250 lm, 1000 h	Świetlówka $\Phi 26$ mm, 36 W, 3000 lm, 7500 h	80,8
3	Żarówka zwykła 100 W, 1250 lm, 1000 h	Świetlówka $\Phi 26$ mm, 32 W, 3300 lm, 10000 h	85,9
4	Żarówka zwykła 100 W, 1250 lm, 1000 h	Świetlówka kompaktowa 20 W, 1200 lm, 8000 h	79,2
5	Żarówka zwykła 1000 W, 18600 lm, 1000 h	Rtęciówka 250 W, 11500 lm, 6000 h	43,8
6	Żarówka zwykła 300 W, 4610 lm, 1000 h	Lampa rtęciowo – żarowa 250W, 5000 lm, 4000 h	23,2
7	Żarówka zwykła 100 W, 1250 lm, 1000 h	Sodówka 70 W, 6500 lm, 5000 h	83,8%
8	Rtęciówka 250 W, 11500 lm, 6000 h	Sodówka 250 W, 27000 lm, 15000 h	55,8%
9	Rtęciówka 250 W, 11500 lm, 6000 h	Lampa halogenkowa HGI-T-250, 250 W, 1900 lm, 5000 h	38,6%
10	Świetlówka $\Phi 38$ mm, 40 W, 2650 lm, 6000 h	Świetlówka $\Phi 26$ mm, 36 W, 3000 lm, 7500 h	18,8%

Oświetlenie LED (Light Emitting Diode)

Żarówki LED są obecnie najbardziej energooszczędnym źródłem światła, które może być stosowane zarówno wewnątrz, jak i na zewnątrz budynków. Teoretycznie około 50% dostarczonej energii zamienianej jest na światło, a żarówki te są dziesięciokrotnie bardziej energooszczędne od tradycyjnych żarówek oraz dwukrotnie od żarówek energooszczędnych.

Żarówki LED praktycznie się nie nagrzewają, a według producentów świecą około 45 tysięcy godzin, czyli około 5 lat ciągłej pracy, przy czym częste włączanie i wyłączenie nie skraca ich żywotności. Dla porównania, trwałość żarówek żarowych wynosi około 1000 godzin, a żarówek energooszczędnych między 10000 a 15000 godzin. Jednakże sprawność świecenia diody po 30 tysiącach godzin ilość emitowanego światła zmniejsza się o połowę.

Oświetlenie diodowe ma obecnie bardzo uniwersalne zastosowania. Począwszy od profesjonalnych systemów oświetlenia obiektów, poprzez iluminacje i dekorację wnętrz, eksponatów, aż do latarek i tablic reklamowych. Jedynym ograniczeniem w zastosowaniach jest ilość światła, jaką dają żarówki LED, które są porównywalne z żarówkami halogenowymi. Oznacza to, że 3 W dioda daje tyle światła, co 30 W żarówka halogenowa. Koszt żarówek diodowych jest porównywalny do cen żarówek energooszczędnych.